












AREE DA ASSEGNARE IN DIRITTO DI PROPRIETÀ E IN DIRITTO DI SUPERFICIE

gruppo di lavoro	
Progettazione Urbanistica Arch. Giovanni Carra	Progettazione Ambientale Ing. Vito Calabrese
Arch. Flaminia Durato	Ing. Michela Grimaldi
Procedura Tecnico-Amministrativa Arch. Francesco Savino	Ing. Benedetto Trisi
Geom. Vincenzo de Sio	Stato Giuridico Geom. Romano Lombardi
Costruzioni Geom. Marcello Spasone	Strutture Edilizie Dott. Anna Lisa Spasone
Geom. Caterina Piro	Arch. Daniela De Martino
	Il Direttore di Settore Arch. Bianca De Roberto

Legenda

-  AREE IN DIRITTO DI PROPRIETÀ
-  AREE IN DIRITTO DI SUPERFICIE
-  LOTTO DI EDILIZIA SOVVENZIONATA

AREA	lotti	superficie residenziale mq	n° alloggi	
DIRITTO DI PROPRIETÀ	1	1sub a,b,c	3.606	28
	2	1sub d,e	2.612	20
			6.218	48

- Zonizzazione**
-  AREA FONDIARIA (lotto) MQ 2.583
 -  AREA FONDIARIA DI USO PUBBLICO
- Standard urbanistici ex D.L. 1444/68**
-  VERDE ATTREZZATO (VA) MQ 4.095
 -  PARCHEGGIO (P) MQ 1.054
 -  INTERESSE COMUNE MQ 149
 -  TOTALE STANDARD MQ 5.298
 -  MABILITÀ MQ 5.436
 -  AREA DI INTERVENTO MQ 13.168