

**PIANO URBANISTICO COMUNALE
2005**

ORIOI BOHIGAS - ALBERT PUIGDOMENECH

MBM ARCHITECTES S.A.

JOSEP MARTOREL

ORIOI BOHIGAS

DAVID MACCRAY

ORIEL CARSONIA

FRANCESC GUAI

STRUTTURA SPECIALE - UFFICIO DI PIANO

BIANCA DE ROBERTO

Dirigente

FRANCINA D'ARBA

Responsabile Pianificazione Urbanistica

GIOVANNI CECITA'

Responsabile Progettazione Urbanistica

FRANCESCO SAMINO

Responsabile Progettazione Urbanistica

SIRENETTA ADINOLFI

Responsabile Progettazione Urbanistica

Staff tecnico

CARLA CATTI

ROBERTO NOLLE

GIUSEPPE ANGIULO

COSIMO MARINO

CARLO PINO

MARCELLO SARONE

NORMATIVA

Adeguata alle osservazioni accolte

N2 **AMBITI DI EQUIVALENZA**

Il DIRETTORE DI SETTORE
Bianca De Roberto






L'ASSESSORE ALL'URBANISTICA
Domenico De Maio

Il SINDACO
Vincenzo De Luca

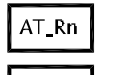
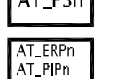



Legenda


..... CONFINI COMUNALE
 --- LINEE CITTÀ COMPATTA E NUCLEI CONSOLIDATI CITTÀ DIFFUSA

AMBITI DI EQUIVALENZA

	Consolidato A	Ip = 0,7mq/mq
	Consolidato B	Ip = 0,6mq/mq
	SemiConsolidato	Ip = 0,5mq/mq
	Periferia	Ip = 0,3mq/mq
	Extrazurbano	Ip = 0,15mq/mq

AREE DELLA PEREQUAZIONE

	Area di trasformazione a destinazione prevalentemente residenziale
	Area di trasformazione a destinazione prevalentemente produttiva-servizi
	Area di trasformazione pubblica
	Area destinata a standard locale
	Area destinata a viabilità

 Aree comprese nelle fasce fluviali Ip = 0,05mq/mq

