

**PIANO URBANISTICO COMUNALE  
2005**

**ORIOI BOHIGAS - ALBERT PUIGDOMENECH**

**MBM ARCHITECTES S.A.**

JOSEP MARTORELL  
 ORIOL BOHIGAS  
 DAVID MACKAY  
 ONCE GARRIBA  
 FRANCISC GUAL

**STRUTTURA SPECIALE - UFFICIO DI PIANO**

**BIANCA DE ROBERTO**

Direttore

**RICOMENA D'ARNO**

responsabile Pianificazione urbanistica

**GIOVANNI CIOTTA**

responsabile Pianificazione urbanistica

**FRANCESCO SAMMÒ**

responsabile Pianificazione urbanistica

**SARINETTA AGRICOLI**

responsabile Pianificazione urbanistica

**PROGETTO**

Adeguato alle osservazioni accolte

**P1.07 SISTEMA DELLA MOBILITA'**

Il DIRETTORE DI SETTORE  
 Bianca De Roberto

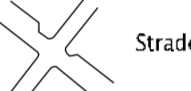



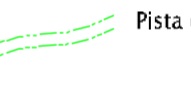
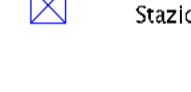
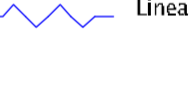
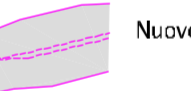




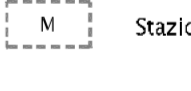

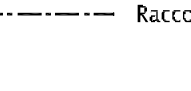
L'ASSESSORE ALL'URBANISTICA  
 Domenico De Maio

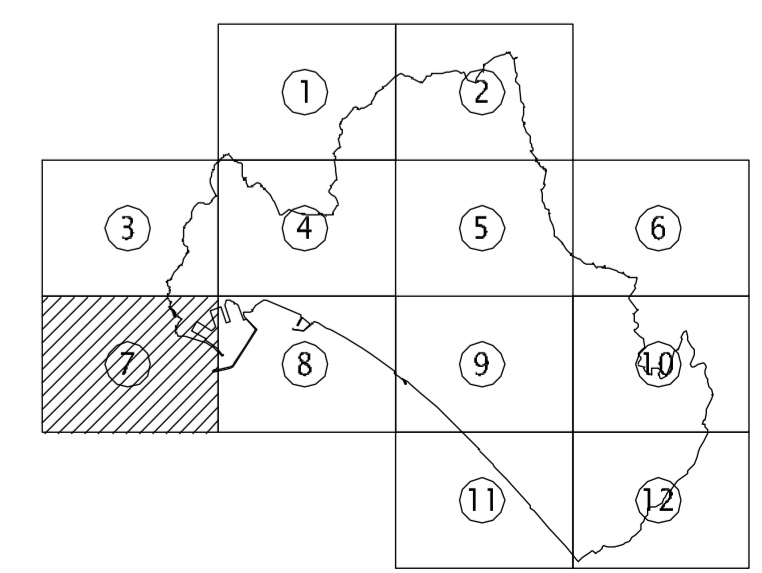
Il SINDACO  
 Vincenzo De Luca

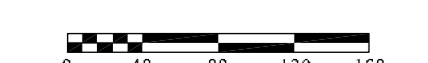
**Legenda**

● ● ● ● CONFINI COMUNALE

**TEMI INERENTI IL TRASPORTO E LA VIABILITA'**

-  Strade esistenti
-  Adeguamenti stradali
-  Strade di progetto
-  Pista ciclabile esistente
-  Pista ciclabile di progetto
-  Stazione telefonica di progetto
-  Linea aerea telefonica di progetto
- VIABILITA' AUTOSTRADALE**
-  Nuovo tracciato autostradale SA-RC
-  Raccordo autostradale SA-AV esistente
-  Nuovo raccordo autostradale SA-AV
-  Tangenziale esistente
-  Nuovo tratto di tangenziale e adeguamento svincoli
- VIABILITA' FERROVIARIA**
-  Stazioni della metropolitana
-  Interventi infrastrutturali per la metropolitana
-  Raccordo ferrovia - porto (ipotesi di progetto)



  
 Scala 1 : 4.000