

COMUNE DI SALERNO
ASSESSORATO ALL'URBANISTICA

**PIANO URBANISTICO COMUNALE
2005**

ORIOI BOHIGAS - ALBERT PUIGDOMENECH
MMI ARCHITECTES S.A.
JOSEP MARTORELL, ORIOI BOHIGAS, DAVID MACKAY, CRISÓ CARDEVILA, FRANCESC GUAL

**Revisione Decennale 2018
Riadozione 2021**



PROGETTO

P1.10 SISTEMA DELLA MOBILITA'

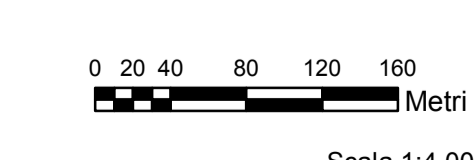
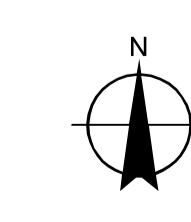
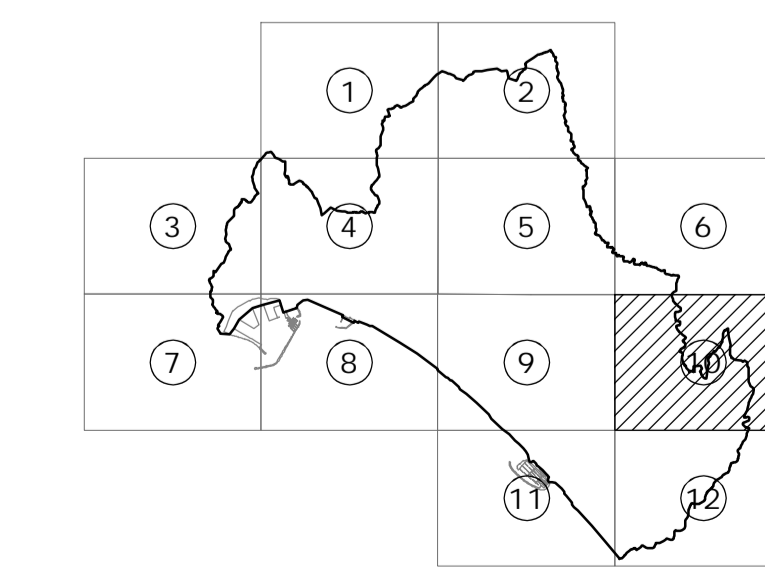
Direttori incaricati
Settore Trasformazioni Urbanistiche: Davide Pelosio - RdP
Settore Trasformazioni Edilizie: Maria Maddalena Cantisani

Ufficio di Piano
Filomena Daralo - responsabile
Marialisa Ferro
Achille Adinolfi

L'Assessore all'Urbanistica: Domenico De Maio
Il Sindaco: Vincenzo Napoli

Legenda

- ● ● CONFINI COMUNALE
- TEMI INERENTI IL TRASPORTO E LA VIABILITA'**
- Strade esistenti
- Adeguamenti stradali
- Strade di progetto
- Pista ciclabile esistente
- Pista ciclabile di progetto
- VIABILITA' AUTOSTRADALE**
- Autostrade A2 e A3
- Nuovo tracciato autostradale
- Tangenziale esistente
- Nuovo tracciato tangenziale e adeguamento svincoli
- VIABILITA' FERROVIARIA**
- M Stazioni della metropolitana
- Linea trasporto su ferro



Scala 1:4.000

Basi Cartografica numerica Ripresa aerea 2003
Aggiornamenti cartografici (Ripresa aerea Dicembre 2016) a cura dell'Ufficio di Piano