
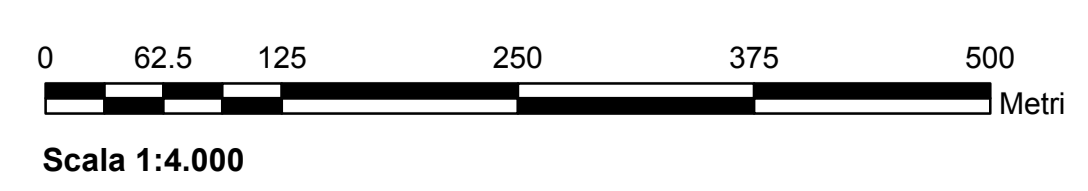


**Legenda**

-  Nuova delimitazione del centro abitato
-  Autostrade (L.R. 14/82)
-  Strade a scorrimento veloce (L.R. 14/82)
-  Ferrovia (L.R. 14/82)
-  Cimitero (L.R. 14/82)
-  Ampliamento Cimitero
-  Fiumi e torrenti (L.R. 14/82)
-  Elettrodotti (D.M. 29/05/2008) 220 kV - Dpa 36 m
-  Elettrodotti (D.M. 29/05/2008) 220 kV - Dpa 25 m
-  Elettrodotti (D.M. 29/05/2008) 150 kV - Dpa 22 m
-  Elettrodotti (D.M. 29/05/2008) 150 kV - Dpa 18 m
-  Elettrodotti (D.M. 29/05/2008) 60 kV - Dpa 16 m
-  Fascia rispetto impianto di depurazione (Del. CASMEZ N. 4559/PI del 18/12/1981)
-  Delimitazione centro edificato ai sensi della L. 865/1971

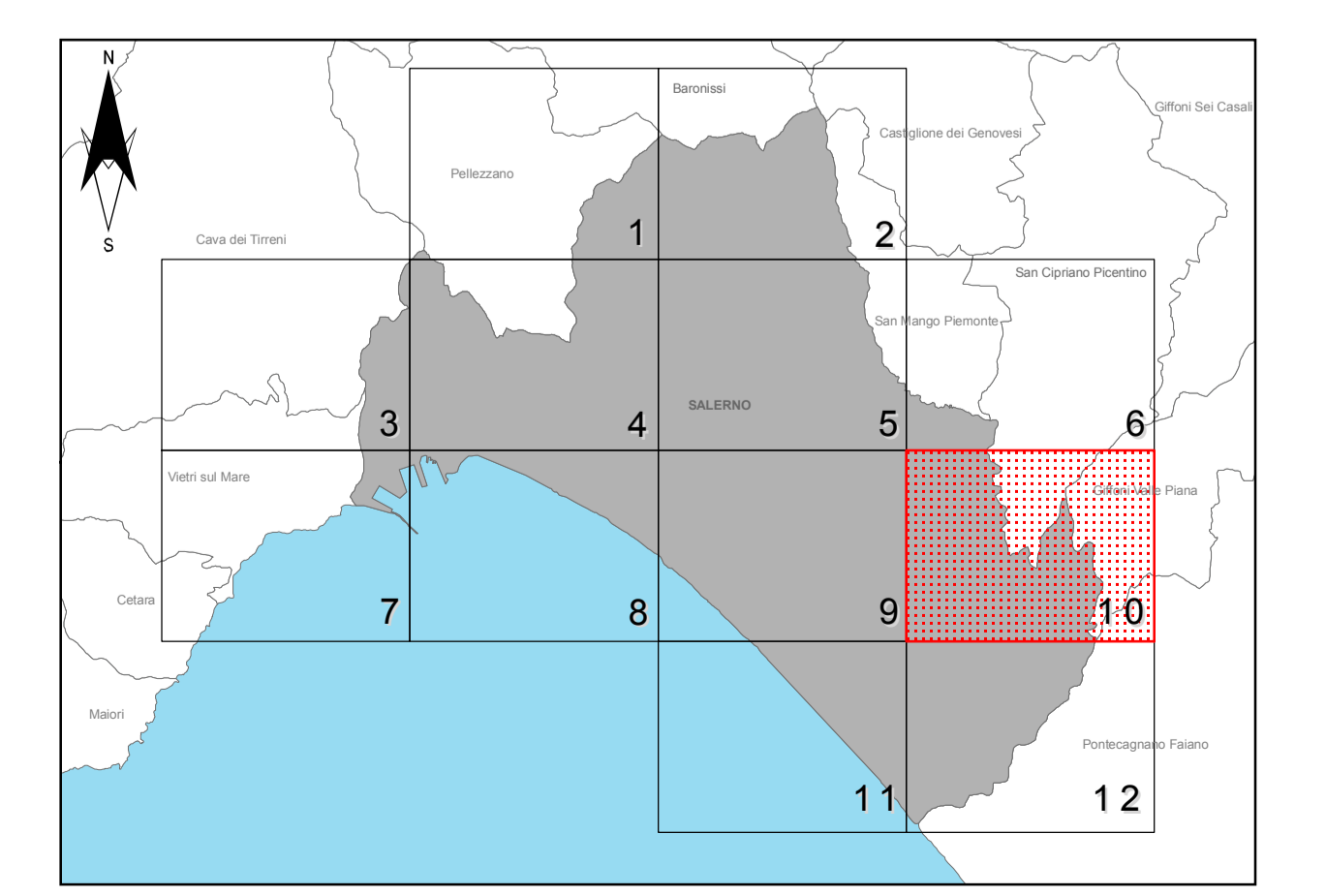


Settore Urbanistica - Settore Trasformazioni Edilizie

**Aggiornamento della CARTA DEI VINCOLI**

Studio Progettazioni Paesaggistiche  
 Dott. Luciano Mauro  
 Collaboratori:  
 dott. Giuseppe Colasurdo  
 arch. Giovanni Giannattasio  
 dott. Aniello Senatore

**TAVOLA V1.10  
 FASCE DI RISPETTO**



Luglio 2011