




Legenda

-  Nuova delimitazione del centro abitato
-  Autostrade (L.R. 14/82)
-  Strade a scorrimento veloce (L.R. 14/82)
-  Ferrovia (L.R. 14/82)
-  Cimitero (L.R. 14/82)
-  Ampliamento Cimitero
-  Fiumi e torrenti (L.R. 14/82)
-  Elettrodotti (D.M. 29/05/2008) 220 kV - Dpa 36 m
-  Elettrodotti (D.M. 29/05/2008) 220 kV - Dpa 25 m
-  Elettrodotti (D.M. 29/05/2008) 150 kV - Dpa 22 m
-  Elettrodotti (D.M. 29/05/2008) 150 kV - Dpa 18 m
-  Elettrodotti (D.M. 29/05/2008) 60 kV - Dpa 16 m
-  Fascia rispetto impianto di depurazione (Del. CASMEZ N. 4559/PI del 18/12/1981)
-  Delimitazione centro edificato ai sensi della L. 865/1971

0 62.5 125 250 375 500
 Metri
 Scala 1:4.000



Settore Urbanistica – Settore Trasformazioni Edilizie

Aggiornamento della CARTA DEI VINCOLI

Studio Progettazioni Paesaggistiche
 Dott. Luciano Mauro

Collaboratori:
 dott. Giuseppe Colasurdo
 arch. Giovanni Giannattasio
 dott. Aniello Senatore

**TAVOLA V1.11
 FASCE DI RISPETTO**



Luglio 2011