










Legenda

-  Fiumi e torrenti
-  Vincolo idrogeologico (R.D. 3267/23)
- AUTORITÀ DI BACINO REGIONALE IN DESTRA SELE**
PIANO PER L'ASSETTO IDROGEOLOGICO (BURC n. 26 del 26 Aprile 2011)
- AREE A RISCHIO DA FRANA**
 -  R4 - Rischio molto elevato
 -  R3 - Rischio elevato
- AREE A PERICOLOSITÀ DA FRANA**
 -  P4 - Pericolosità molto elevata
 -  P3 - Pericolosità elevata
- AREE A RISCHIO DA COLATA**
 -  R4 - Rischio molto elevato
 -  R3 - Rischio elevato
- AREE A PERICOLOSITÀ DA COLATA**
 -  P4 - Pericolosità molto elevata
- AREE A RISCHIO IDRAULICO**
 -  R4 - Rischio molto elevato
 -  R3 - Rischio elevato
- AREE A PERICOLOSITÀ IDRAULICA**
 -  Fascia A (Pericolo molto elevato)
 -  Fascia B1 (Pericolo elevato)
 -  Fascia B2 (Pericolo medio)
 -  Fascia B3 (Pericolo moderato)
-  Ambito di applicazione delle Misure di Salvaguardia della Costa (BURC n. 59 del 6 dicembre 2004 e n. 83 del 27 Dicembre 2010) - art. 3 comma 1 lettera c

0 62.5 125 250 375 500
Scala 1:4.000 Metri



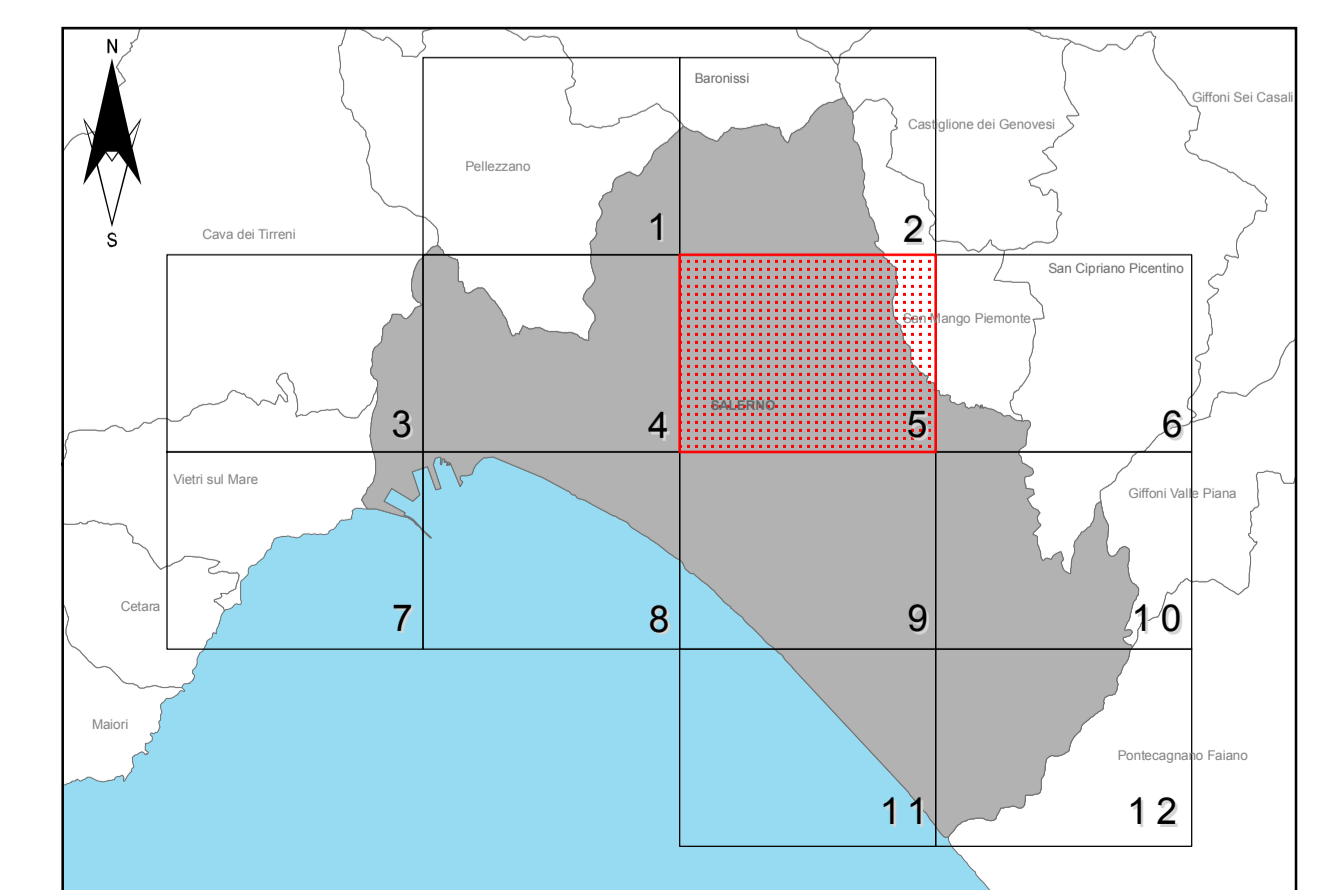
Settore Urbanistica – Settore Trasformazioni Edilizie

Aggiornamento della CARTA DEI VINCOLI

Studio Progettazioni Paesaggistiche
Dott. Luciano Mauro

Collaboratori:
dott. Giuseppe Colasurdo
arch. Giovanni Giannattasio
dott. Aniello Senatore

TAVOLA V3.5
VINCOLI DI NATURA IDROGEOLOGICA



Luglio 2011