




0 62.5 125 250 375 500 Metri  
 Scala 1:4.000

**Legenda**

— Fiumi e torrenti



 Vincolo idrogeologico (R.D. 3267/23)

**AUTORITÀ DI BACINO REGIONALE IN DESTRA SELE**  
**PIANO PER L'ASSETTO IDROGEOLOGICO (BURC n. 26 del 26 Aprile 2011)**



**AREE A RISCHIO DA FRANA**

 R4 - Rischio molto elevato  
 R3 - Rischio elevato

**AREE A PERICOLOSITÀ DA FRANA**

 P4 - Pericolosità molto elevata  
 P3 - Pericolosità elevata

**AREE A RISCHIO DA COLATA**

 R4 - Rischio molto elevato  
 R3 - Rischio elevato





**AREE A PERICOLOSITÀ DA COLATA**


 P4 - Pericolosità molto elevata

**AREE A RISCHIO IDRAULICO**

 R4 - Rischio molto elevato  
 R3 - Rischio elevato

**AREE A PERICOLOSITÀ IDRAULICA**

 Fascia A (Pericolo molto elevato)  
 Fascia B1 (Pericolo elevato)  
 Fascia B2 (Pericolo medio)  
 Fascia B3 (Pericolo moderato)

 Ambito di applicazione delle Misure di Salvaguardia della Costa (BURC n. 59 del 6 dicembre 2004 e n. 83 del 27 Dicembre 2010) - art. 3 comma 1 lettera c



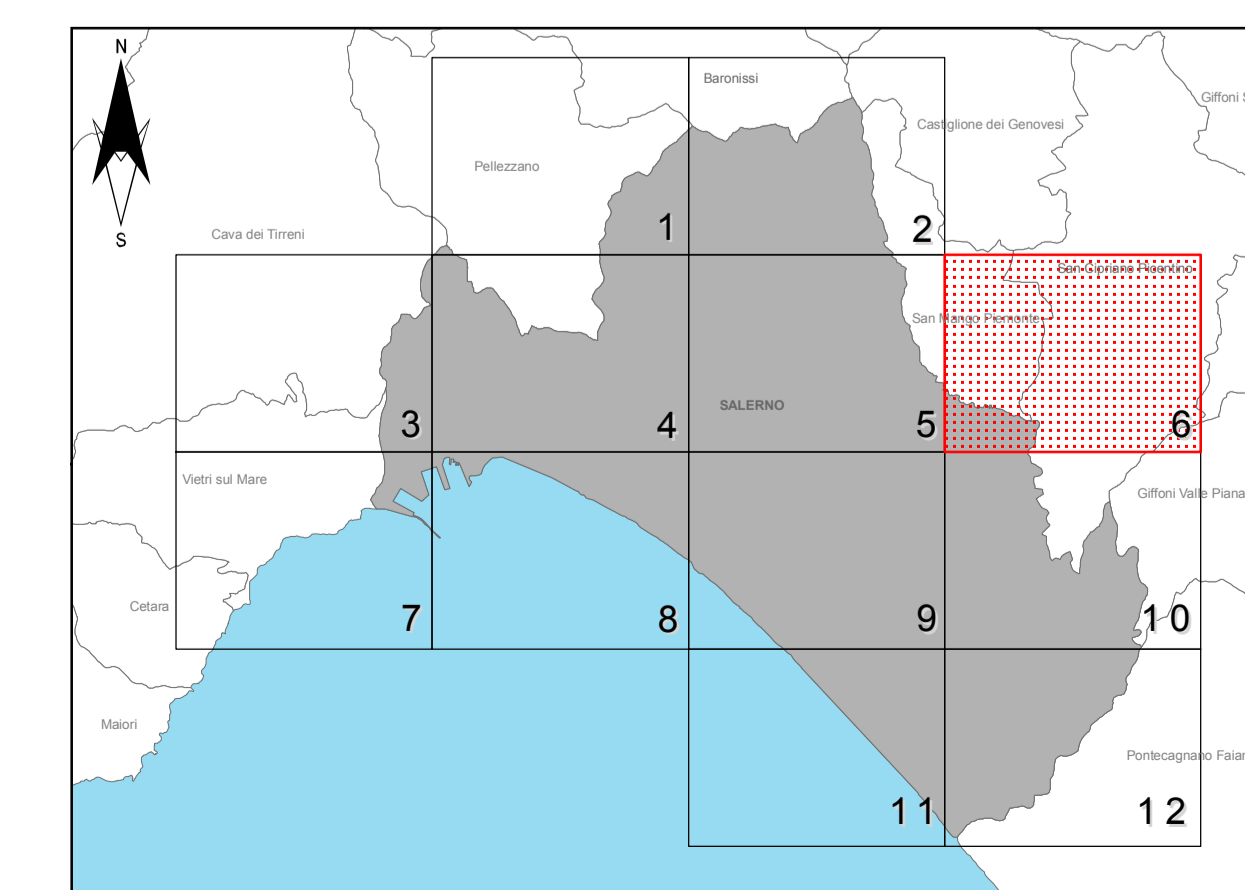
**Settore Urbanistica – Settore Trasformazioni Edilizie**

**Aggiornamento della CARTA DEI VINCOLI**

 Studio Progettazioni Paesaggistiche  
 Dott. Luciano Mauro

Collaboratori:  
 dott. Giuseppe Colasurdo  
 arch. Giovanni Giannattasio  
 dott. Aniello Senatore

**TAVOLA V3.6**  
**VINCOLI DI NATURA IDROGEOLOGICA**



Luglio 2011