







**Legenda**

-  Fiumi e torrenti
-  Vincolo idrogeologico (R.D. 3267/23)
- AUTORITÀ DI BACINO REGIONALE IN DESTRA SELE**  
**PIANO PER L'ASSETTO IDROGEOLOGICO (BURC n. 26 del 26 Aprile 2011)**
- AREE A RISCHIO DA FRANA**
  -  R4 - Rischio molto elevato
  -  R3 - Rischio elevato
- AREE A PERICOLOSITÀ DA FRANA**
  -  P4 - Pericolosità molto elevata
  -  P3 - Pericolosità elevata
- AREE A RISCHIO DA COLATA**
  -  R4 - Rischio molto elevato
  -  R3 - Rischio elevato
- AREE A PERICOLOSITÀ DA COLATA**
  -  P4 - Pericolosità molto elevata
- AREE A RISCHIO IDRAULICO**
  -  R4 - Rischio molto elevato
  -  R3 - Rischio elevato
- AREE A PERICOLOSITÀ IDRAULICA**
  -  Fascia A (Pericolo molto elevato)
  -  Fascia B1 (Pericolo elevato)
  -  Fascia B2 (Pericolo medio)
  -  Fascia B3 (Pericolo moderato)
-  Ambito di applicazione delle Misure di Salvaguardia della Costa (BURC n. 59 del 6 dicembre 2004 e n. 83 del 27 Dicembre 2010) - art. 3 comma 1 lettera c



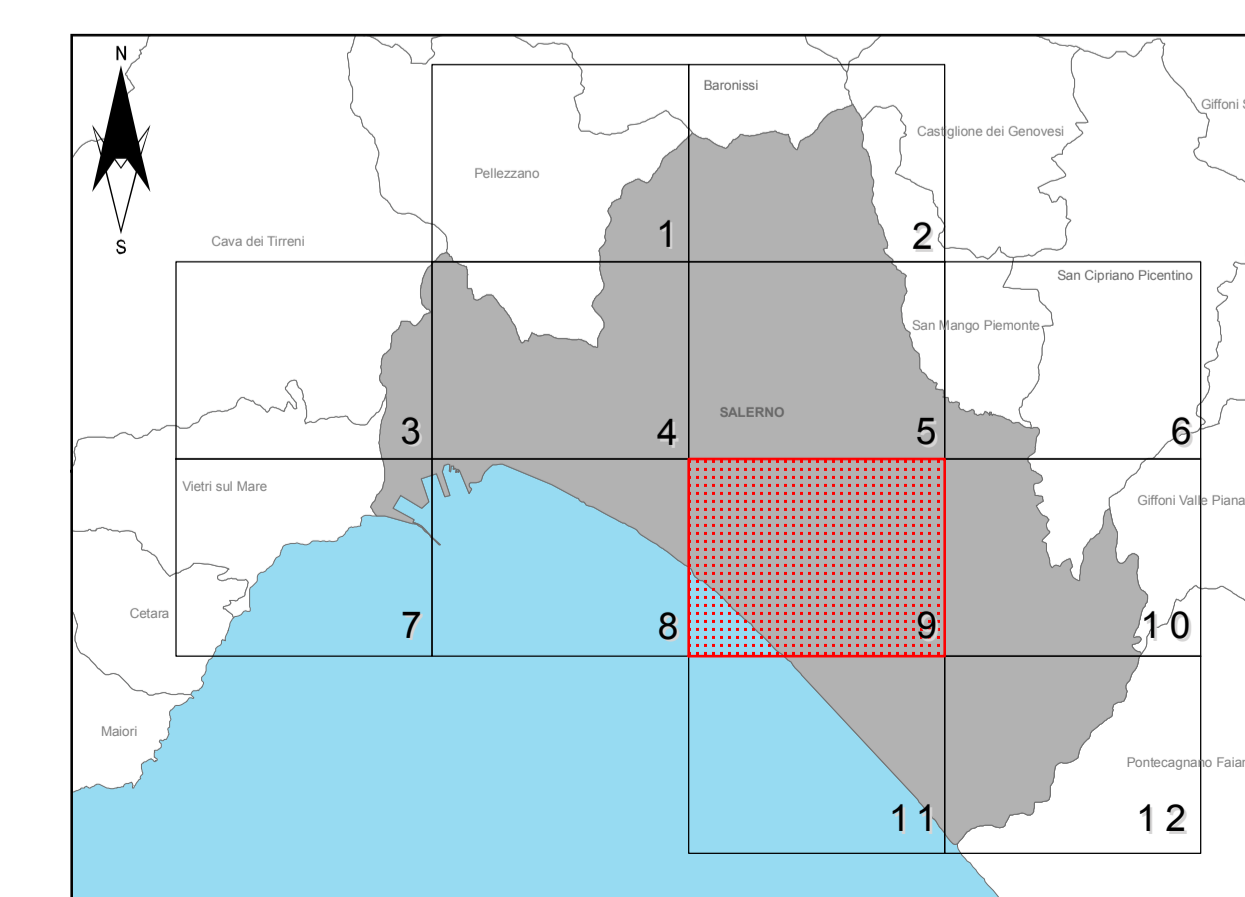
Settore Urbanistica – Settore Trasformazioni Edilizie

Aggiornamento della CARTA DEI VINCOLI

Studio Progettazioni Paesaggistiche  
Dott. Luciano Mauro

Collaboratori:  
dott. Giuseppe Colasurdo  
arch. Giovanni Giannattasio  
dott. Aniello Senatore

**TAVOLA V3.9**  
**VINCOLI DI NATURA IDROGEOLOGICA**



Luglio 2011

0 62.5 125 250 375 500  
Scala 1:4.000  
Metri