

**PIANO URBANISTICO COMUNALE
2005**

ORIOI BOHIGAS - ALBERT PUIGDOMENECH
MEM ARCHITECTES S.A.

JOSEP MARTOREL, ORIOL BOHIGAS, DAVID MACKAY, ORIOL CAPEDEVILA, FRANCESC GUAL
Revisione Decennale 2018/21



P.1.10 SISTEMA DELLA MOBILITA'

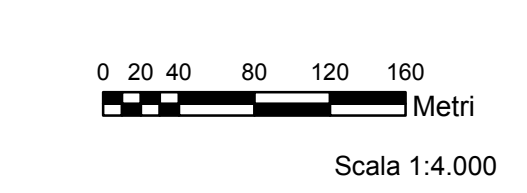
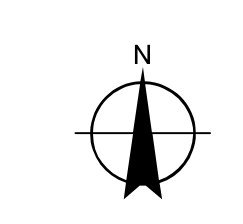
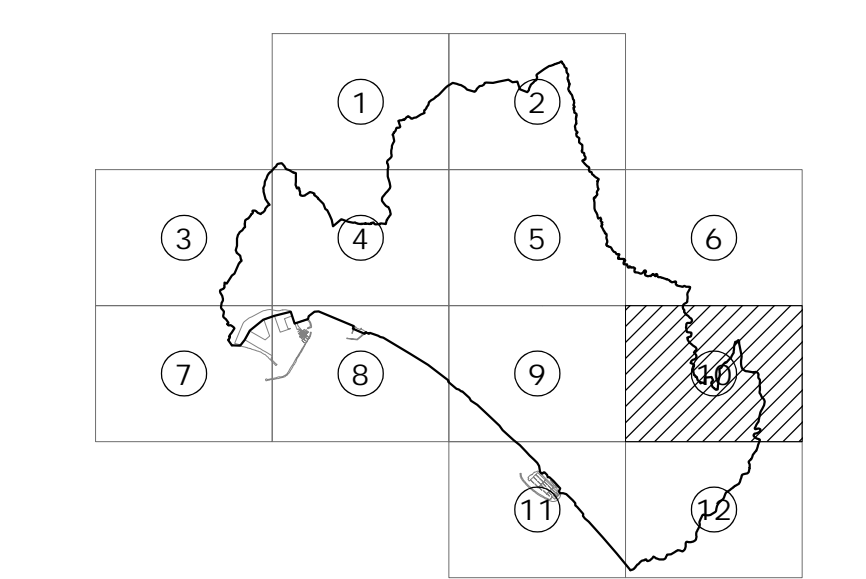
Direttori incaricati
Settore Attività Produttive: Davide Pelosio - RdP
Settore Ambiente: Maria Maddalena Carrisani
Settore Trasformazioni Urbanistiche: Maria Maddalena Carrisani
Settore Trasformazioni Edilizie: Maria Maddalena Carrisani

Ufficio di Piano
Filomena Dararo - responsabile
Marialisa Ferro
Achille Adinolfi
Lucia Ritondale

Il Sindaco
Vincenzo Napoli

Legenda

- ● ● CONFINE COMUNALE
- TEMI INERENTI IL TRASPORTO E LA VIABILITA'**
- Strade esistenti
- Adeguamenti stradali
- Strade di progetto
- Pista ciclabile esistente
- Pista ciclabile di progetto
- VIABILITA' AUTOSTRADALE**
- Autostrade A2 e A3
- Nuovo tracciato autostradale
- Tangenziale esistente
- Nuovo tracciato tangenziale e adeguamento svincoli
- VIABILITA' FERROVIARIA**
- Stazioni della metropolitana
- Linea trasporto su ferro



Base Cartografia numerica Riproca anno 2003
Aggiornamenti cartografici (Riproca aerea Dicembre 2016) a cura dell'Ufficio di Piano