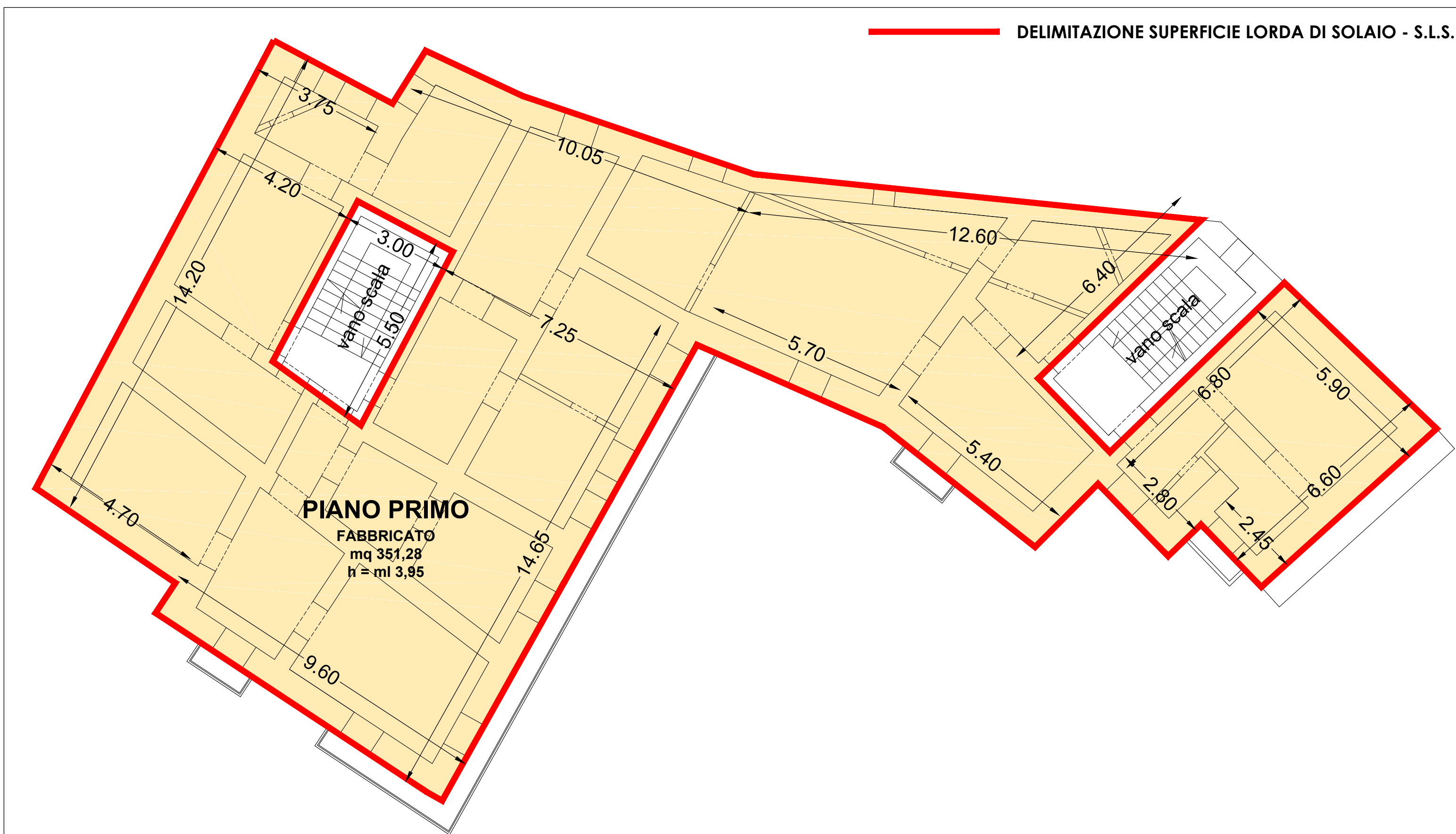
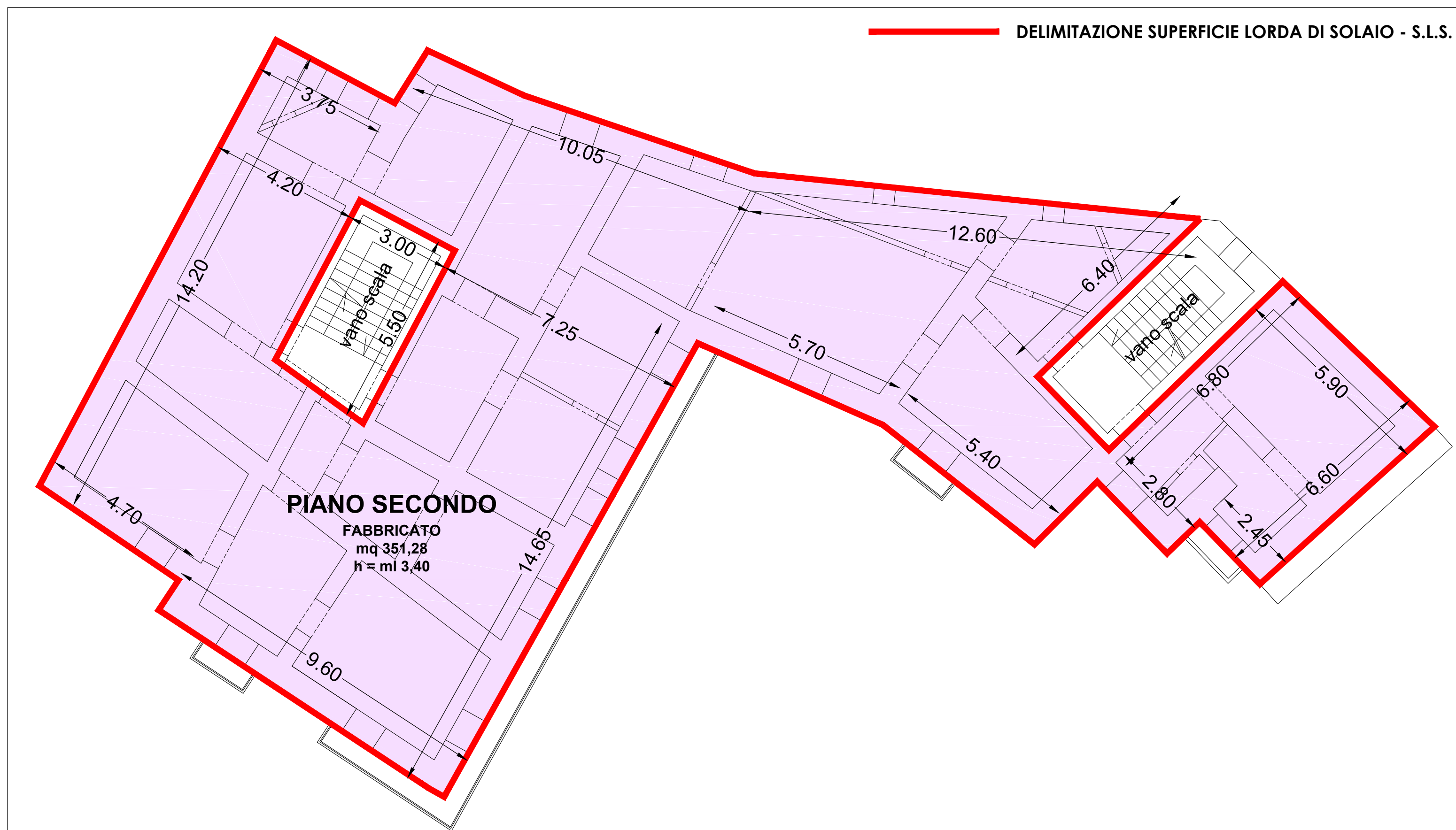


S.L.S. PIANO SEMINTERRATO/TERRA		
	SUPERFICIE LORDA DI SOLAIO (mq)	ALTEZZA ft (ML)
CORPO 1	44,36 x 0,60 (Indice di Correzione)= 26,61	4,10
PIANO TERRA	304,70	5,40

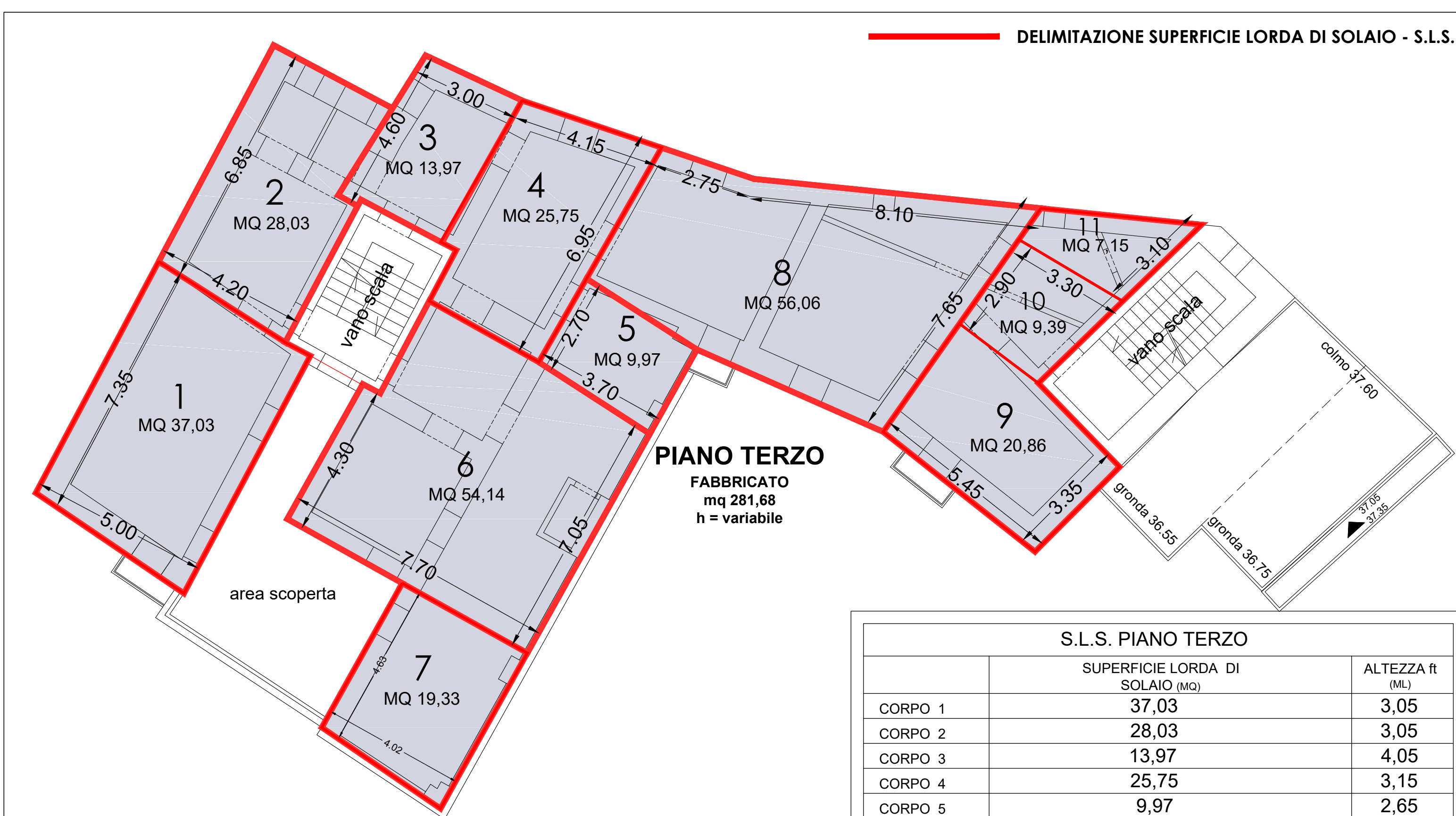
TOTALE S.L.S. CORPO 1 + PIANO SEMINTERRATO/TERRA **MQ 331,31**



S.L.S. PIANO PRIMO		
	SUPERFICIE LORDA DI SOLAIO (mq)	ALTEZZA ft (ML)
PIANO PRIMO	351,28	3,95
TOTALE S.L.S. PIANO PRIMO		MQ 351,28



S.L.S. PIANO SECONDO		
	SUPERFICIE LORDA DI SOLAIO (mq)	ALTEZZA ft (ML)
PIANO SECONDO	351,28	3,40
TOTALE S.L.S. PIANO SECONDO		MQ 351,28



S.L.S. PIANO TERZO		
	SUPERFICIE LORDA DI SOLAIO (mq)	ALTEZZA ft (ML)
CORPO 1	37,03	3,05
CORPO 2	28,03	3,05
CORPO 3	13,97	4,05
CORPO 4	25,75	3,15
CORPO 5	9,97	2,65
CORPO 6	54,14	3,65
CORPO 7	19,33	2,65
CORPO 8	56,06	3,10
CORPO 9	20,86	2,65
CORPO 10	9,39	3,55
CORPO 11	7,15	2,15
TOTALE S.L.S. PIANO TERZO		MQ 281,68

RIEPILOGO SUPERFICIE LORDA SOLAIO STATO DI FATTO	
	S.L.S. (mq)
CORPO 1 + PIANO SEMINTERRATO/TERRA	331,31
PIANO PRIMO	351,28
PIANO SECONDO	351,28
PIANO TERZO	281,68
TOTALE S.L.S. STATO DI FATTO	1.315,55
DETERMINAZIONE S.L.S. REALIZZABILE	
CALCOLO PREMIALITA' 35%	
(ART.3 COMMA 1 - REGOLAMENTO ATTUATIVO ART. 56 NTA)	
MQ 1.315,55 (S.L.S. S.d.F.) X 1,35 (Premialità 35%) =	
= MQ 1.776,00 (S.L.S. realizzabile)	



COMUNE DI SALERNO

P.U.A.

avente valore di Piano di Recupero di cui alla legge 5 agosto 1978 n.457

Ristrutturazione Urbanistica di un'area urbana sita nel Centro Storico di Salerno alla Via S. Benedetto n.30, individuata nel N.C.E.U. di Salerno al foglio 64 part.IIIa 1527, con sostituzione di un edificio dismesso, gravemente degradato, mediante demolizione e ricostruzione, messa in sicurezza sismica ed efficientamento energetico, con realizzazione di autorimessa interrata pertinenziale e sistemazione dell'annessa area privata da destinare ad uso pubblico.

SPAZIO RISERVATO ALL'ENTE
Vieta / Approvazioni

Comune di Salerno
Prot. E N.0106816 07/05/2024 10:58
Cia: 10.1

20240106816000

COMMITTENTE
EDIL CASA 97 S.r.l.
Via Rocco Cocchia 27 - Salerno

PROGETTAZIONE E DIREZIONE LAVORI
Arch. Roberto Sica
PUBBLICITÀ TELEVISIVA

TAVOLA
SF.07

DOCUMENTAZIONE GRAFICA STATO DI FATTO
DETERMINAZIONE DELLA SUPERFICIE LORDA DI SOLAIO DELL'EDIFICIO ESISTENTE

SCALA
1:100

REV.	DATA	DESCRIZIONE
0	NOVEMBRE 2022	Emissione
1	DICEMBRE 2022	Revisione
2		



Roberto Sica architetto
via Torretta n.4 - 84122 Salerno tel. 089 9849150 - cell 393 9726840 - email: roberto-sica@tiscali.it