



## PAD

PIANO ATTUATIVO DI UTILIZZAZIONE DELLE AREE DEL DEMANIO MARITTIMO

### 2.1 INQUADRAMENTO GENERALE

#### GRUPPO DI LAVORO

SETTORE TRASFORMAZIONE URBANISTICA ED EDILIZIA  
Direttore: Maria Maddalena Cantisani





Servizio Gestione del Territorio - Ufficio di Piano  
Filomena Daraio - responsabile

Antonio Nigro  
Lucia Ritondale  
Achille Adinolfi

SETTORE RISORSE COMUNITARIE, GESTIONE PATRIMONIO PUBBLICO E CONTROLLO DI GESTIONE  
Direttore: Annalisa Del Pozzo

Ufficio Demanio  
Francesco Rinaldi - responsabile  
Michele Petti  
Maria Tomaiuolo  
Francesco Castaldo - consulente tecnico

marzo 2024



#### Legenda

---- Confine comunale

Limite del demanio marittimo\*

— Limite esterno

— Limite marittimo

Aree del demanio marittimo

■ Aree demaniali di competenza comunale

■ Aree demaniali di competenza Autorità di Sistema Portuale (AP)\*\*

■ Altre aree demaniali\*\*\*

\*Fonte: SID - Il portale del mare (<https://www.sid.mit.gov.it/login>)

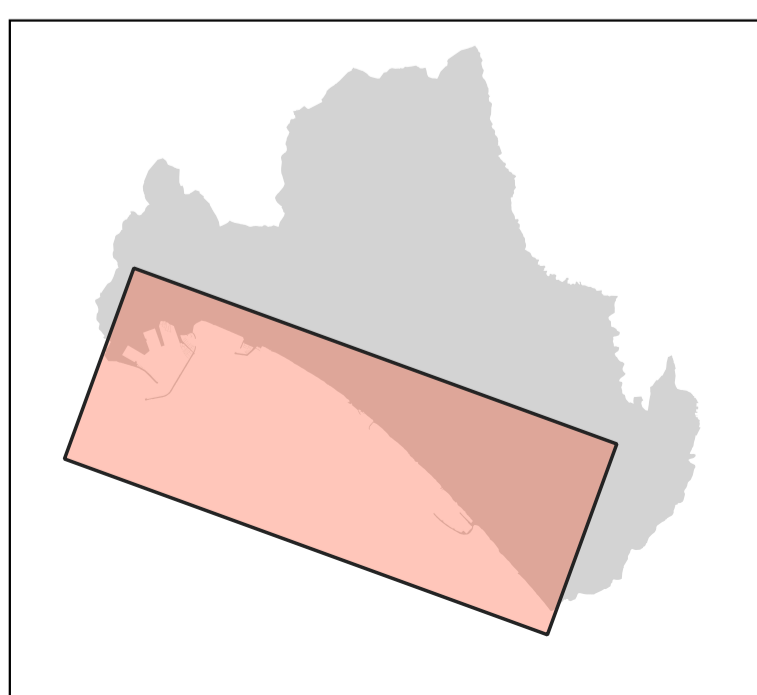
con aggiornamenti su base catastale a cura dell'Ufficio di Piano

\*\* Fonte: proposta Piano Regolatore Portuale 2024

\*\*\* Aree appartenenti al Demanio dello Stato (Ramo Marina, Ramo Bonifiche)

0 200 400 600 800 1.000 m

1:10.000



Base cartografica: Google Earth

Sistema di riferimento: EPSG:32633 - WGS 84 / UTM zone 33