



PAD

PIANO ATTUATIVO DI UTILIZZAZIONE DELLE AREE DEL DEMANIO MARITTIMO

2.2 INQUADRAMENTO TERRITORIALE - AREE DEL DEMANIO MARITTIMO

quadr. A

GRUPPO DI LAVORO

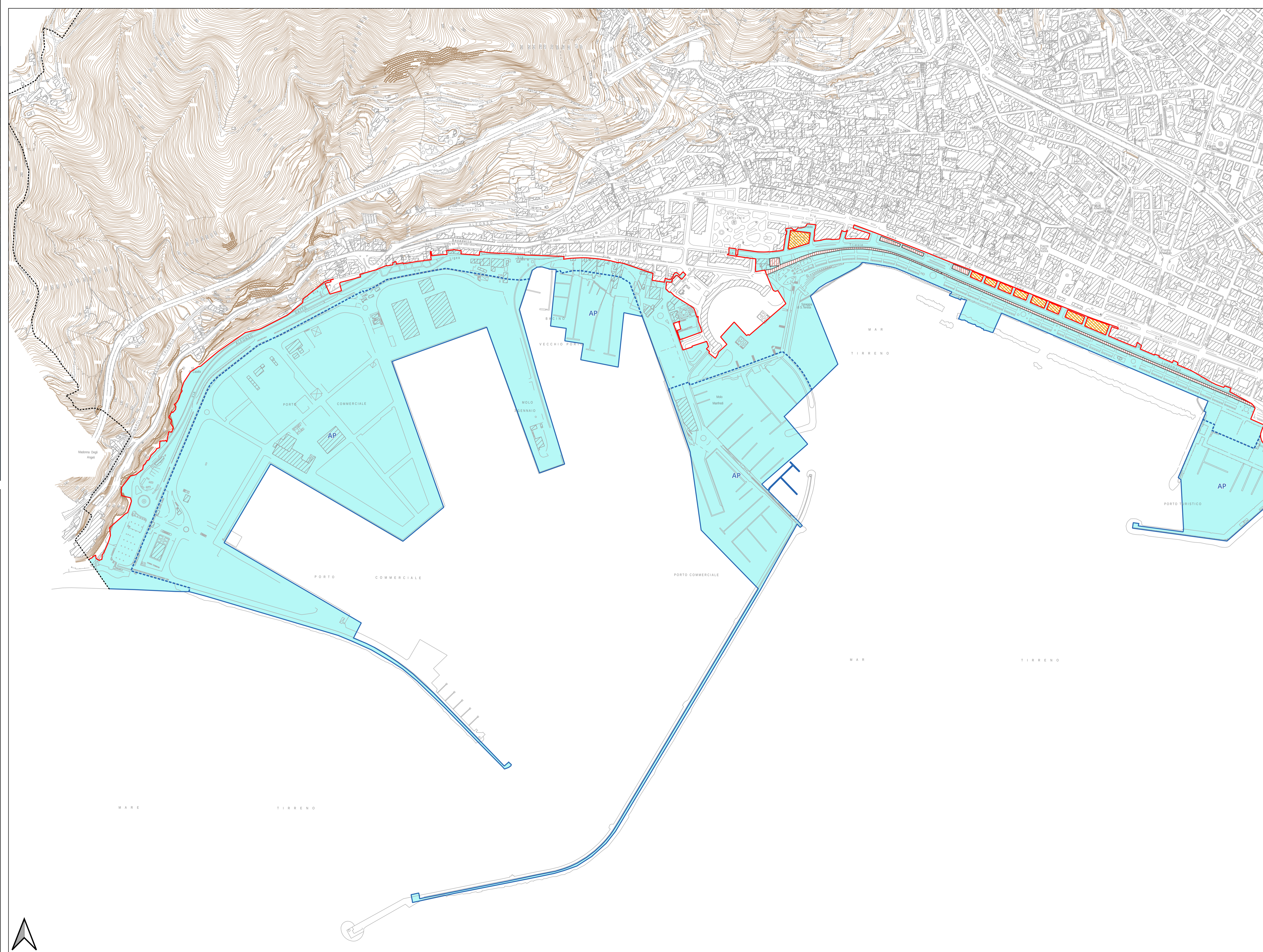
SETTORE TRASFORMAZIONE URBANISTICA ED EDILIZIA
 Direttore: Maria Maddalena Cantisani

Servizio Gestione del Territorio - Ufficio di Piano
 Filomena Daraio - responsabile
 Antonio Nigro
 Lucia Ritondale
 Achille Adinolfi

SETTORE RISORSE COMUNITARIE, GESTIONE PATRIMONIO PUBBLICO E CONTROLLO DI GESTIONE
 Direttore: Annalisa Del Pozzo

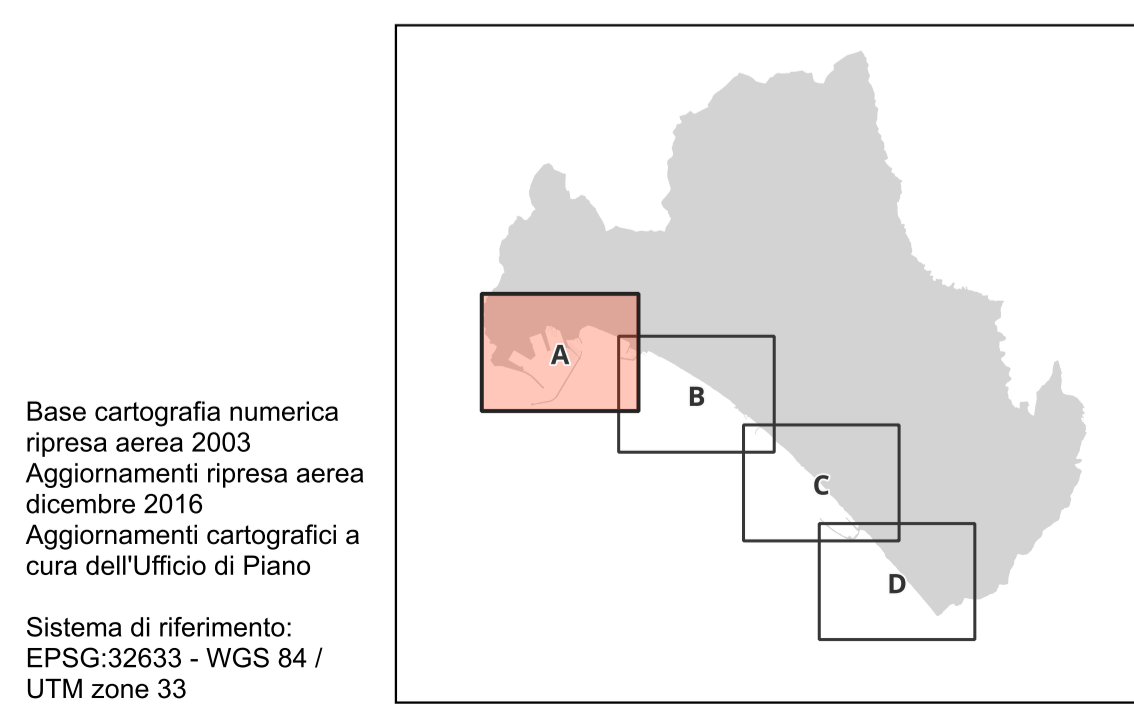
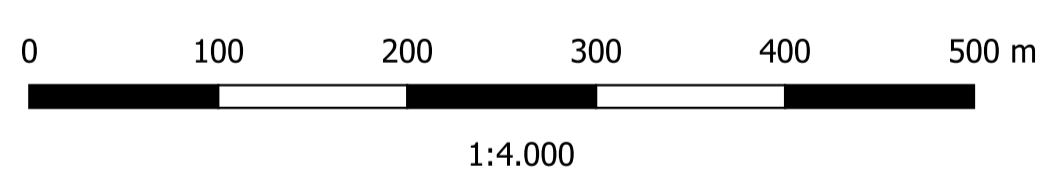
Ufficio Demanio
 Francesco Rinaldi - responsabile
 Michele Petti
 Maria Tomaiuolo
 Francesco Castaldo - consulente tecnico

marzo 2026



- Legenda**
- Confine comunale
 - Limite del demanio marittimo*
 - Limite esterno
 - Limite marittimo
 - Aree del demanio marittimo
 - Aree demaniali di competenza comunale
 - Aree demaniali di competenza Autorità di Sistema Portuale (AP)**
 - Altre aree demaniali**
 - Aree non demaniali di proprietà pubblica
 - Aree private intercluse

*Fonte: SID - Il portale del mare (<https://www.sid.mit.gov.it/login>)
 con aggiornamenti su base catastale a cura dell'Ufficio di Piano
 ** Fonte: proposta Piano Regolatore Portuale 2024
 *** Aree appartenenti al Demanio dello Stato (Ramo Marina, Ramo Bonifiche)



Base cartografia numerica
 ripresa aerea 2003
 Aggiornamenti ripresa aerea
 dicembre 2016
 Aggiornamenti cartografici a
 cura dell'Ufficio di Piano
 Sistema di riferimento:
 EPSG:32633 - WGS 84 /
 UTM zone 33



COMUNE DI SALERNO

SETTORE TRASFORMAZIONE URBANISTICA ED EDILIZIA
SETTORE RISORSE COMUNITARIE, GESTIONE PATRIMONIO PUBBLICO E CONTROLLO DI GESTIONE

PAD

PIANO ATTUATIVO DI UTILIZZAZIONE DELLE AREE DEL DEMANIO MARITTIMO

2.2 INQUADRAMENTO TERRITORIALE - AREE DEL DEMANIO MARITTIMO quadr. B

GRUPPO DI LAVORO

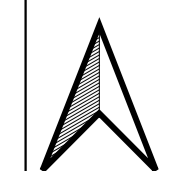
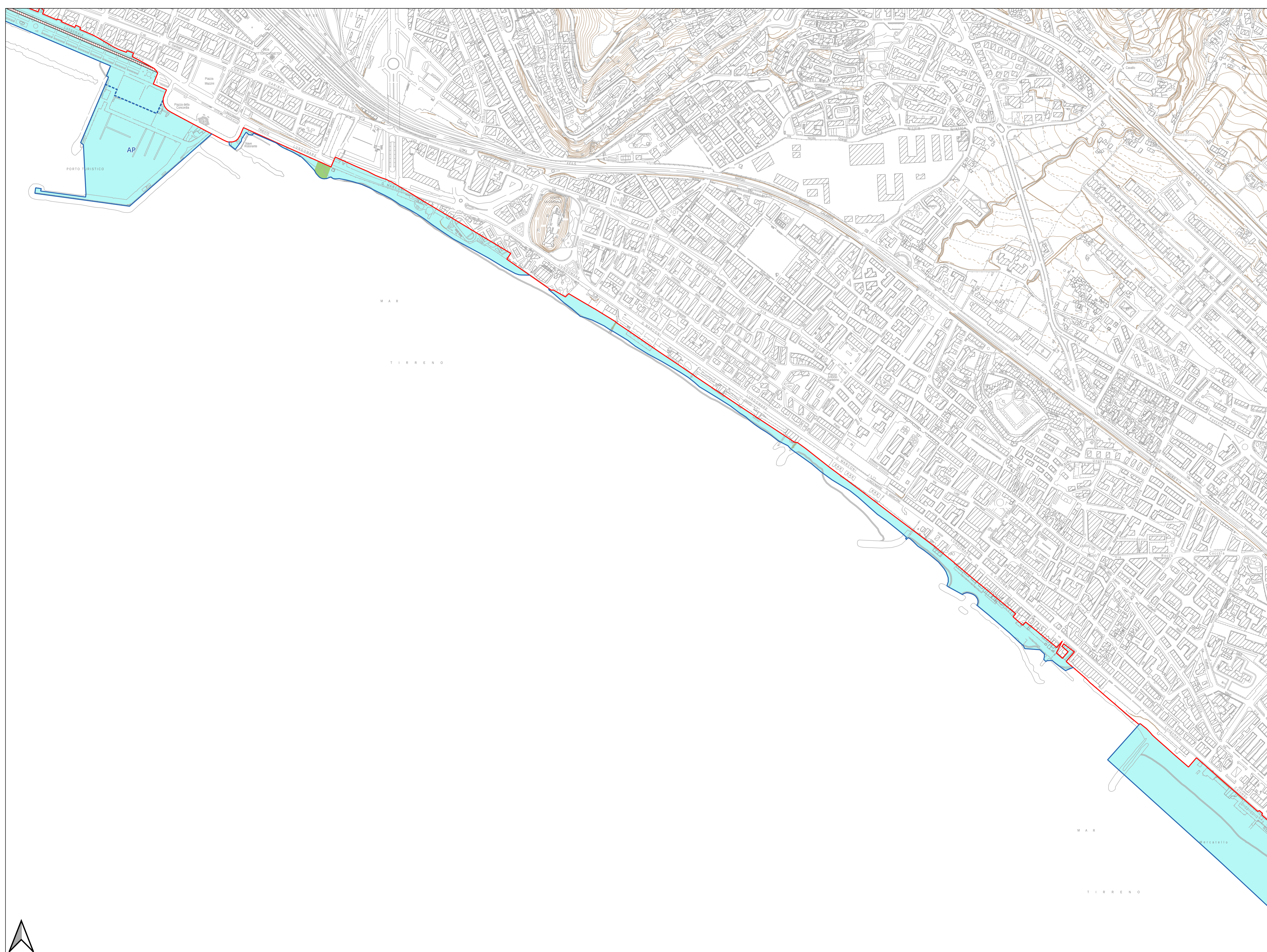
SETTORE TRASFORMAZIONE URBANISTICA ED EDILIZIA
Direttore: Maria Maddalena Cantisani

Servizio Gestione del Territorio - Ufficio di Piano
Filomena Daraio - responsabile
Antonio Nigro
Lucia Ritondale
Achille Adinolfi

SETTORE RISORSE COMUNITARIE, GESTIONE PATRIMONIO PUBBLICO E CONTROLLO DI GESTIONE
Direttore: Annalisa Del Pozzo

Ufficio Demanio
Francesco Rinaldi - responsabile
Michele Petti
Maria Tomaiuolo
Francesco Castaldo - consulente tecnico

marzo 2026



Legenda

- Confine comunale
- Limite del demanio marittimo*
- Limite esterno
- Limite marittimo
- Aree del demanio marittimo
- Aree demaniali di competenza comunale
- Aree demaniali di competenza Autorità di Sistema Portuale (AP)**
- Altre aree demaniali**
- Aree non demaniali di proprietà pubblica
- Aree private intercluse

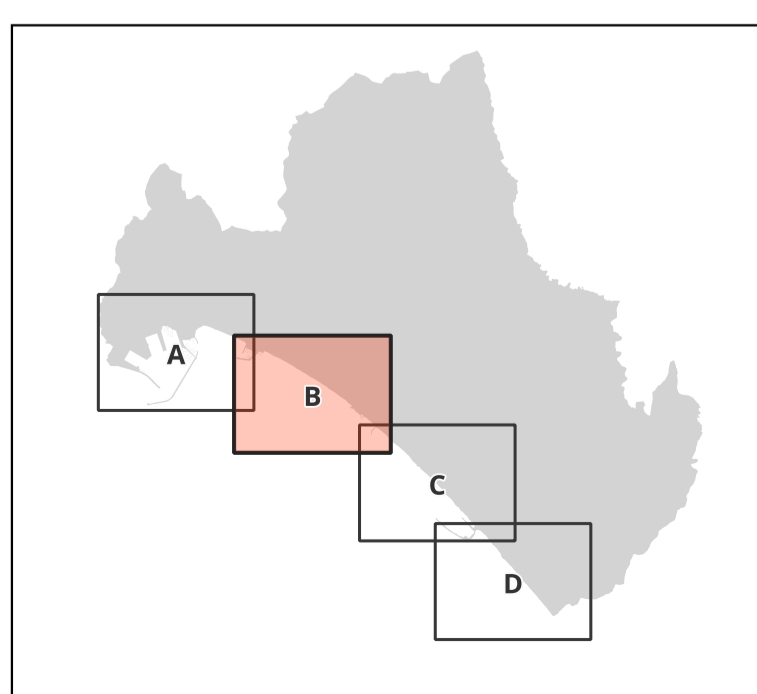
*Fonte: SID - Il portale del mare (<https://www.sid.mit.gov.it/login>)
con aggiornamenti su base catastale a cura dell'Ufficio di Piano

** Fonte: proposta Piano Regolatore Portuale 2024

** Aree appartenenti al Demanio dello Stato (Ramo Marina, Ramo Bonifiche)

0 100 200 300 400 500 m

1:4.000



Base cartografia numerica
ripresa aerea 2003
Aggiornamenti ripresa aerea
dicembre 2016
Aggiornamenti cartografici a
cura dell'Ufficio di Piano

Sistema di riferimento:
EPSG:32633 - WGS 84 /
UTM zone 33



PAD

PIANO ATTUATIVO DI UTILIZZAZIONE DELLE AREE DEL DEMANIO MARITTIMO

2.2 INQUADRAMENTO TERRITORIALE - AREE DEL DEMANIO MARITTIMO

quadr. C

GRUPPO DI LAVORO

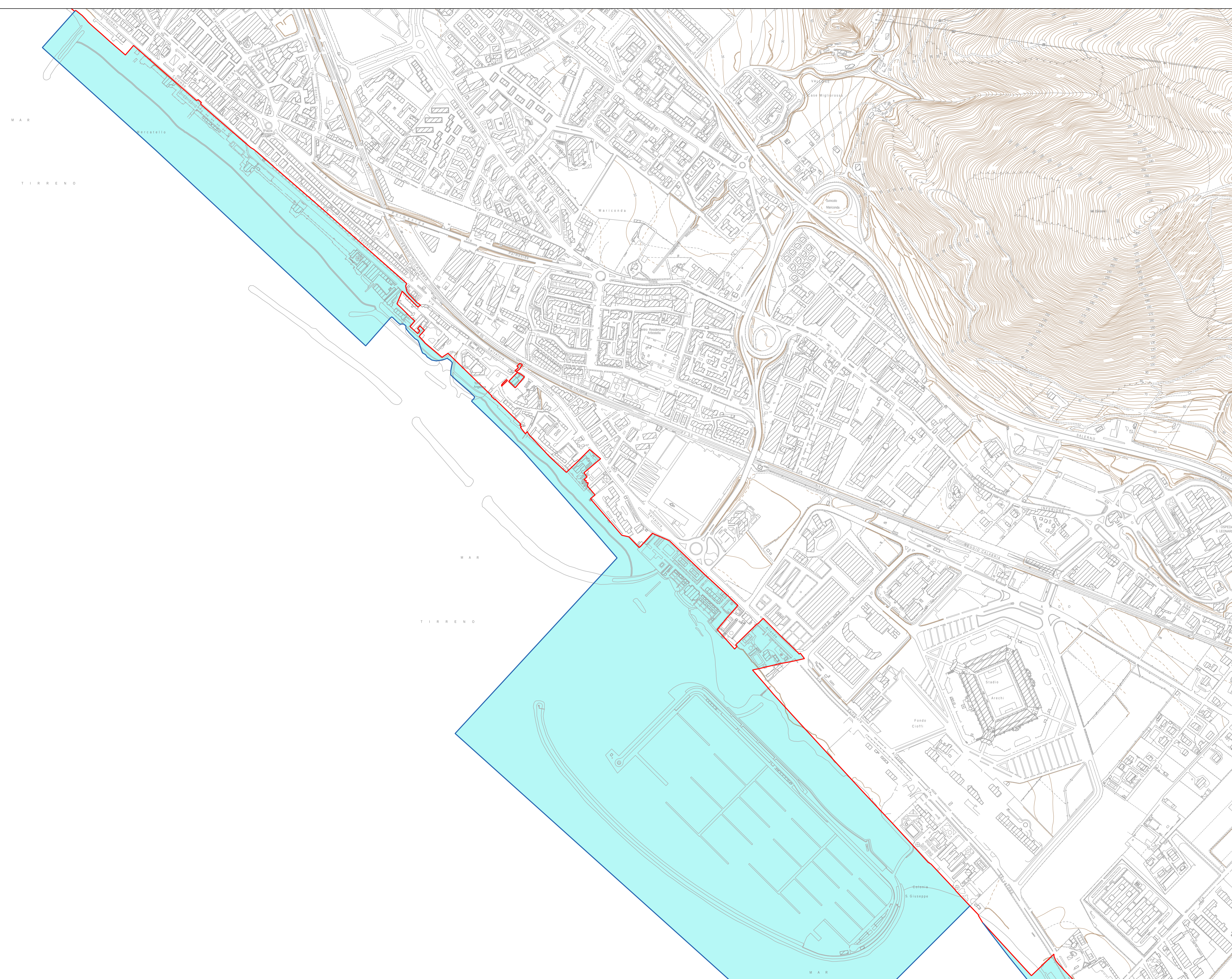
SETTORE TRASFORMAZIONE URBANISTICA ED EDILIZIA
 Direttore: Maria Maddalena Cantisani

Servizio Gestione del Territorio - Ufficio di Piano
 Filomena Daraio - responsabile
 Antonio Nigro
 Lucia Ritondale
 Achille Adinolfi

SETTORE RISORSE COMUNITARIE, GESTIONE PATRIMONIO PUBBLICO E CONTROLLO DI GESTIONE
 Direttore: Annalisa Del Pozzo

Ufficio Demanio
 Francesco Rinaldi - responsabile
 Michele Petti
 Maria Tomaiuolo
 Francesco Castaldo - consulente tecnico

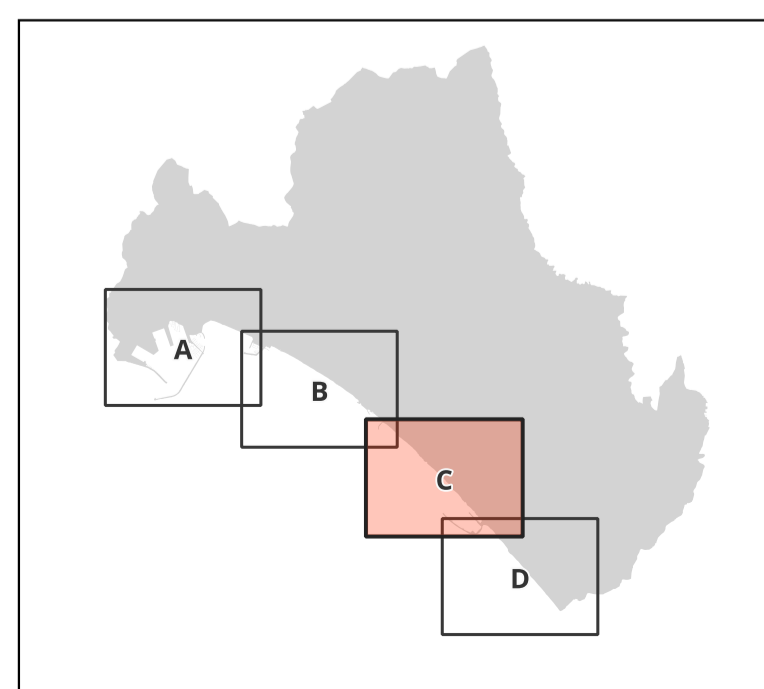

marzo 2026



Legenda

- Confine comunale
- Limite del demanio marittimo*
- Limite esterno
- Limite marittimo
- Aree del demanio marittimo
 - Aree demaniali di competenza comunale
 - Aree demaniali di competenza Autorità di Sistema Portuale (AP)**
 - Altre aree demaniali***
 - Aree non demaniali di proprietà pubblica
 - Aree private intercluse

* Fonte: SID - Il portale del mare (<https://www.sid.mit.gov.it/login>) con aggiornamenti su base catastale a cura dell'Ufficio di Piano
 ** Fonte: proposta Piano Regolatore Portuale 2024
 *** Aree appartenenti al Demanio dello Stato (Ramo Marina, Ramo Bonifiche)



Base cartografia numerica ripresa aerea 2003
 Aggiornamenti ripresa aerea dicembre 2016
 Aggiornamenti cartografici a cura dell'Ufficio di Piano

Sistema di riferimento: EPSG:32633 - WGS 84 / UTM zone 33





COMUNE DI SALERNO

SETTORE TRASFORMAZIONE URBANISTICA ED EDILIZIA
SETTORE RISORSE COMUNITARIE, GESTIONE PATRIMONIO PUBBLICO E CONTROLLO DI GESTIONE



PAD

PIANO ATTUATIVO DI UTILIZZAZIONE DELLE AREE DEL DEMANIO MARITTIMO

2.2 INQUADRAMENTO TERRITORIALE - AREE DEL DEMANIO MARITTIMO quadr. D

GRUPPO DI LAVORO

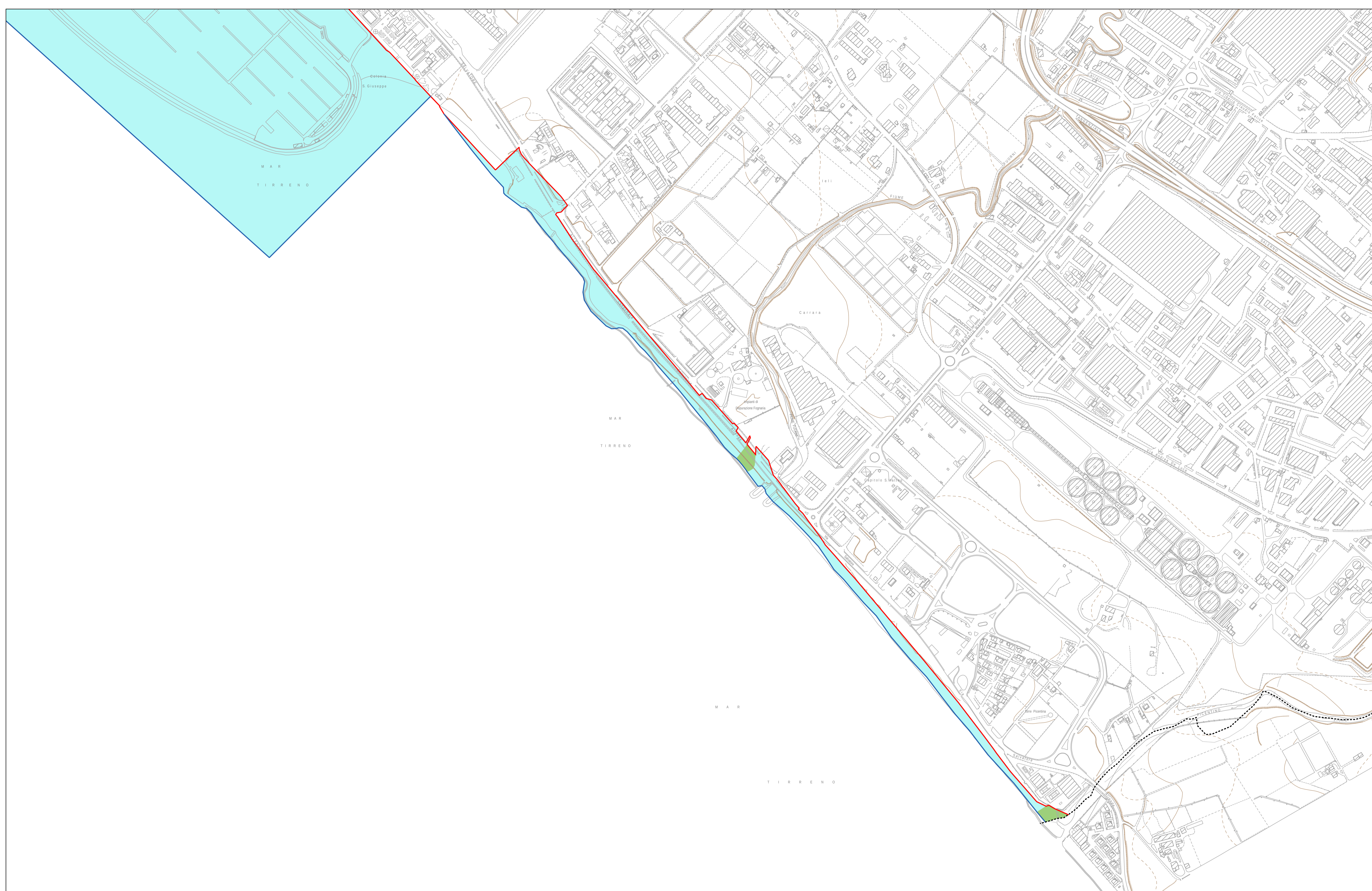
SETTORE TRASFORMAZIONE URBANISTICA ED EDILIZIA
Direttore: Maria Maddalena Cantisani

Servizio Gestione del Territorio - Ufficio di Piano
Filomena Daraio - responsabile
Antonio Nigro
Lucia Ritondale
Achille Adinolfi

SETTORE RISORSE COMUNITARIE, GESTIONE PATRIMONIO PUBBLICO E CONTROLLO DI GESTIONE
Direttore: Annalisa Del Pozzo

Ufficio Demanio
Francesco Rinaldi - responsabile
Michele Petti
Maria Tomaiuolo
Francesco Castaldo - consulente tecnico

marzo 2026



Legenda

- Confine comunale
- Limite del demanio marittimo*
 - Limite esterno
 - Limite marittimo
- Aree del demanio marittimo
 - Aree demaniali di competenza comunale
 - Aree demaniali di competenza Autorità di Sistema Portuale (AP)**
 - Altre aree demaniali***
 - Aree non demaniali di proprietà pubblica
 - Aree private intercluse

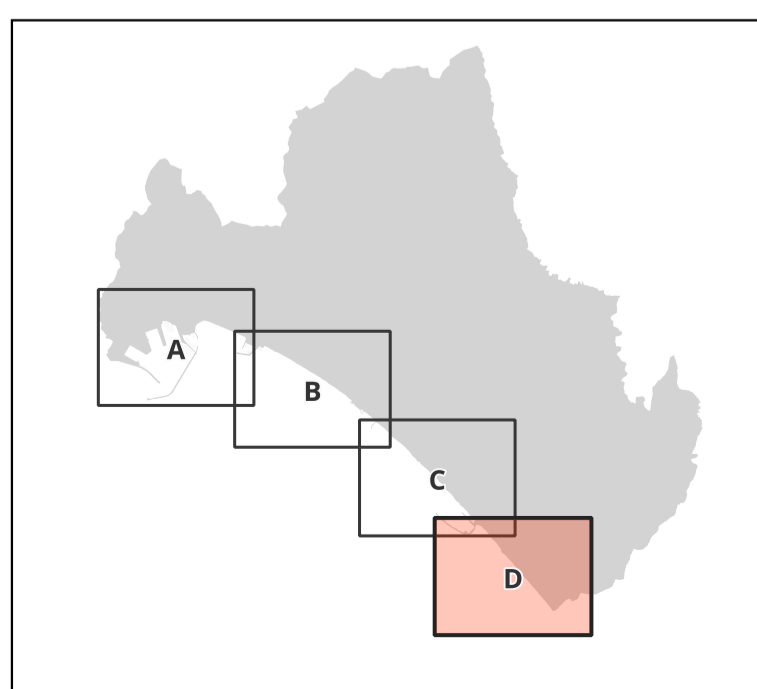
*Fonte: SID - Il portale del mare (<https://www.sid.mit.gov.it/login>)
con aggiornamenti su base catastale a cura dell'Ufficio di Piano

** Fonte: proposta Piano Regolatore Portuale 2024

*** Aree appartenenti al Demanio dello Stato (Ramo Marina, Ramo Bonifiche)

0 100 200 300 400 500 m

1:4.000



Base cartografia numerica
ripresa aerea 2003
Aggiornamenti ripresa aerea
dicembre 2016
Aggiornamenti cartografici a
cura dell'Ufficio di Piano

Sistema di riferimento:
EPSG:32633 - WGS 84 /
UTM zone 33

