



# COMUNE DI SALERNO

SETTORE TRASFORMAZIONE URBANISTICA ED EDILIZIA  
SETTORE RISORSE COMUNITARIE, GESTIONE PATRIMONIO PUBBLICO E CONTROLLO DI GESTIONE



## PAD

PIANO ATTUATIVO DI UTILIZZAZIONE DELLE AREE DEL DEMANIO MARITTIMO

### 3.4 PIANO STRALCIO PER L'ASSETTO IDROGEOLOGICO - CARTA DELLA PERICOLOSITÀ E DEL RISCHIO DA FRANA quadr. A

#### GRUPPO DI LAVORO

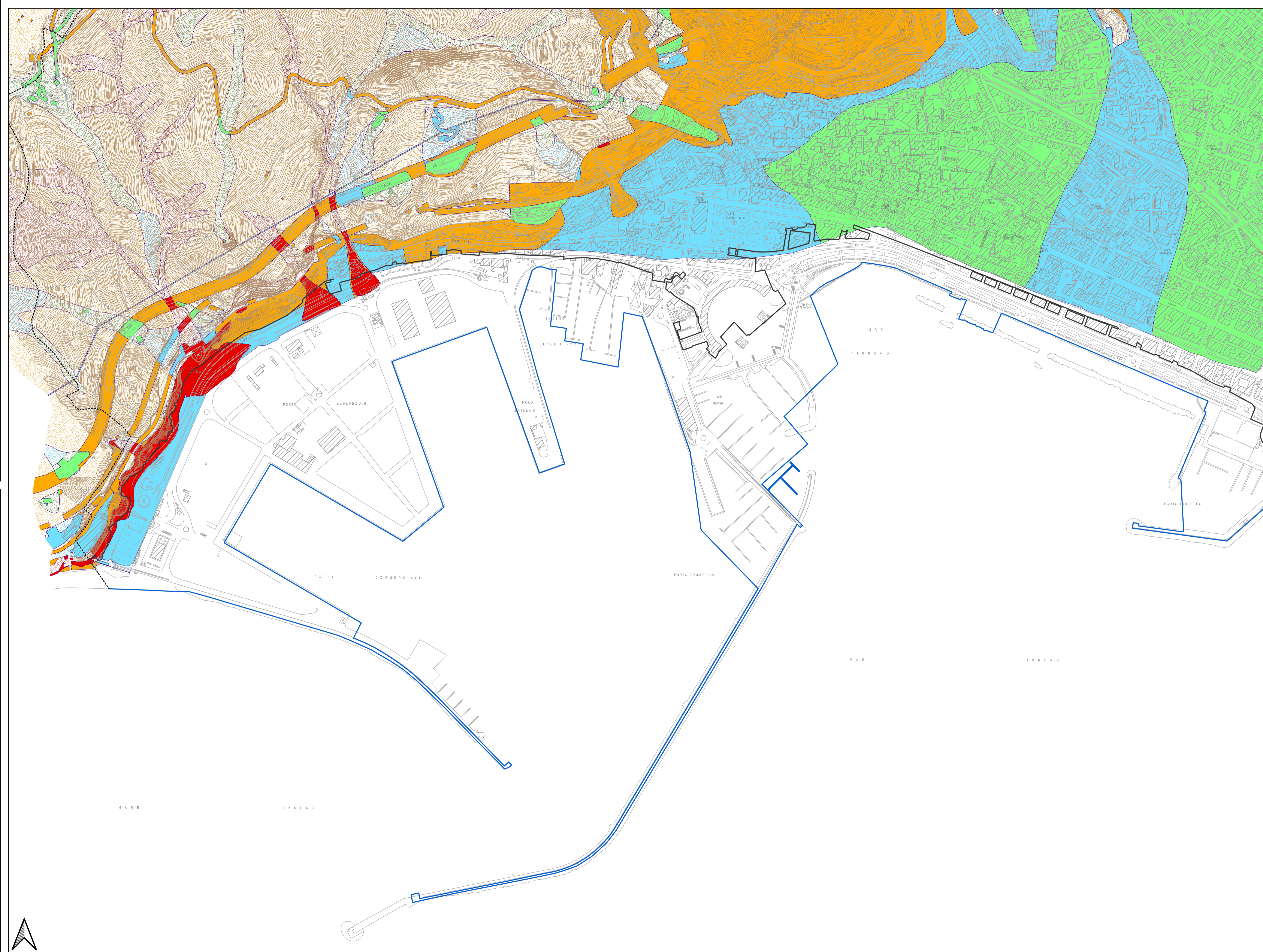
SETTORE TRASFORMAZIONE URBANISTICA ED EDILIZIA  
Direttore: Maria Maddalena Cantisani

Servizio Gestione del Territorio - Ufficio di Piano  
Filomena Daraio - responsabile  
Antonio Nigro  
Lucia Ritondale  
Achille Adinolfi

SETTORE RISORSE COMUNITARIE, GESTIONE PATRIMONIO PUBBLICO E CONTROLLO DI GESTIONE  
Direttore: Annalisa Del Pozzo

Ufficio Demanio  
Francesco Rinaldi - responsabile  
Michele Petti  
Maria Tomaiuolo  
Francesco Castaldo - consulente tecnico

marzo 2026

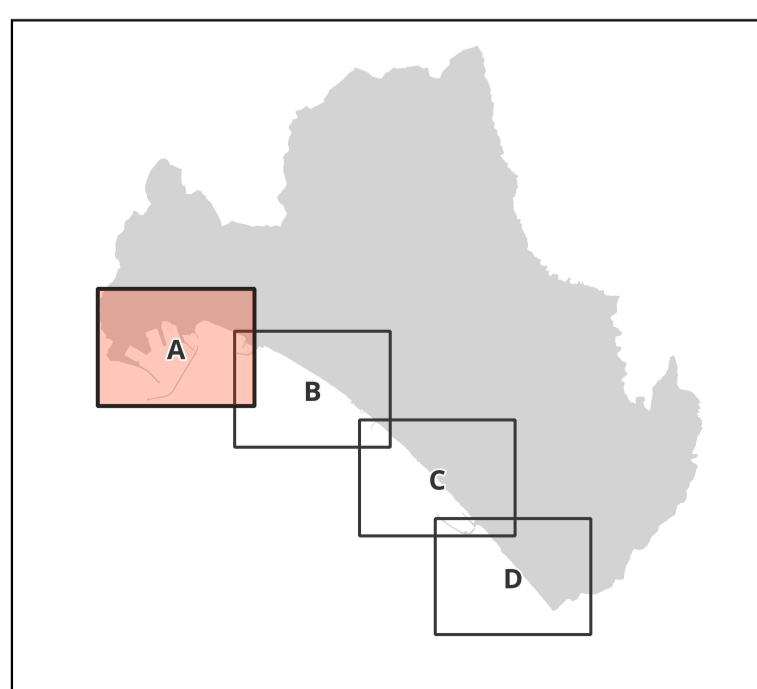


#### Legenda

- Confine comunale
- Limite del demanio marittimo
- Limite esterno
- Limite marittimo
- Piano stralcio per l'assetto idrogeologico
- Aree a rischio da frana
- R1 - Rischio moderato
- R2 - Rischio medio
- R3 - Rischio elevato
- R4 - Rischio molto elevato
- Aree a pericolosità da frana
- P1 - Pericolosità moderata
- P2 - Pericolosità media
- P3 - Pericolosità elevata
- P4 - Pericolosità molto elevata
- Cave e sbancamenti



1:4.000



Base cartografia numerica ripresa aerea 2003  
Aggiornamenti ripresa aerea dicembre 2016  
Aggiornamenti cartografici a cura dell'Ufficio di Piano

Sistema di riferimento: EPSG:32633 - WGS 84 / UTM zone 33



# PAD

PIANO ATTUATIVO DI UTILIZZAZIONE DELLE AREE DEL DEMANIO MARITTIMO

## 3.4 PIANO STRALCIO PER L'ASSETTO IDROGEOLOGICO - CARTA DELLA PERICOLOSITÀ E DEL RISCHIO DA FRANA quadr. B

### GRUPPO DI LAVORO

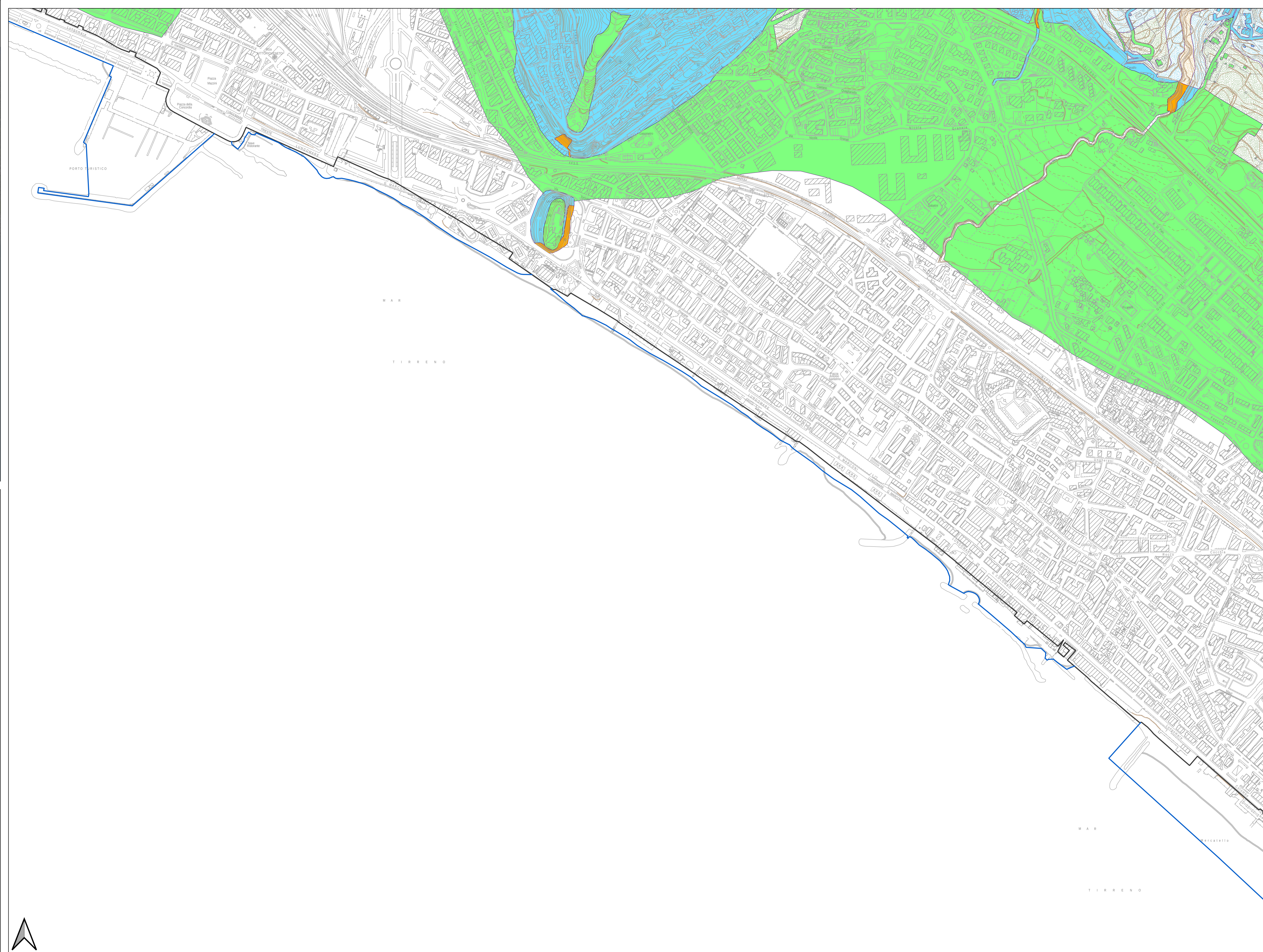
SETTORE TRASFORMAZIONE URBANISTICA ED EDILIZIA  
 Direttore: Maria Maddalena Cantisani

Servizio Gestione del Territorio - Ufficio di Piano  
 Filomena Daraio - responsabile  
 Antonio Nigro  
 Lucia Ritondale  
 Achille Adinolfi

SETTORE RISORSE COMUNITARIE, GESTIONE PATRIMONIO PUBBLICO E CONTROLLO DI GESTIONE  
 Direttore: Annalisa Del Pozzo

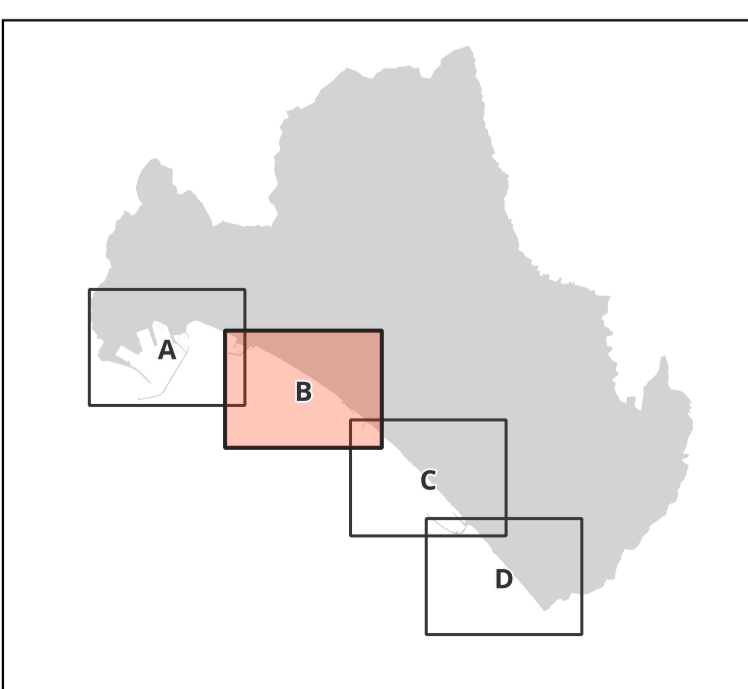

Ufficio Demanio  
 Francesco Rinaldi - responsabile  
 Michele Petti  
 Maria Tomaiuolo  
 Francesco Castaldo - consulente tecnico

marzo 2026



### Legenda

- Confine comunale
- Limite del demanio marittimo
- Limite esterno
- Limite marittimo
- Piano stralcio per l'assetto idrogeologico
- Aree a rischio da frana
- R1 - Rischio moderato
- R2 - Rischio medio
- R3 - Rischio elevato
- R4 - Rischio molto elevato
- Aree a pericolosità da frana
- P1 - Pericolosità moderata
- P2 - Pericolosità media
- P3 - Pericolosità elevata
- P4 - Pericolosità molto elevata
- Cave e sbancamenti



Base cartografia numerica  
 ripresa aerea 2003  
 Aggiornamenti ripresa aerea  
 dicembre 2016  
 Aggiornamenti cartografici a  
 cura dell'Ufficio di Piano

Sistema di riferimento:  
 EPSG:32633 - WGS 84 / UTM  
 zone 33



# COMUNE DI SALERNO

SETTORE TRASFORMAZIONE URBANISTICA ED EDILIZIA  
SETTORE RISORSE COMUNITARIE, GESTIONE PATRIMONIO PUBBLICO E CONTROLLO DI GESTIONE



## PAD

PIANO ATTUATIVO DI UTILIZZAZIONE DELLE AREE DEL DEMANIO MARITTIMO

### 3.4 PIANO STRALCIO PER L'ASSETTO IDROGEOLOGICO - CARTA DELLA PERICOLOSITÀ E DEL RISCHIO DA FRANA quadr. C

#### GRUPPO DI LAVORO

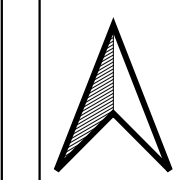
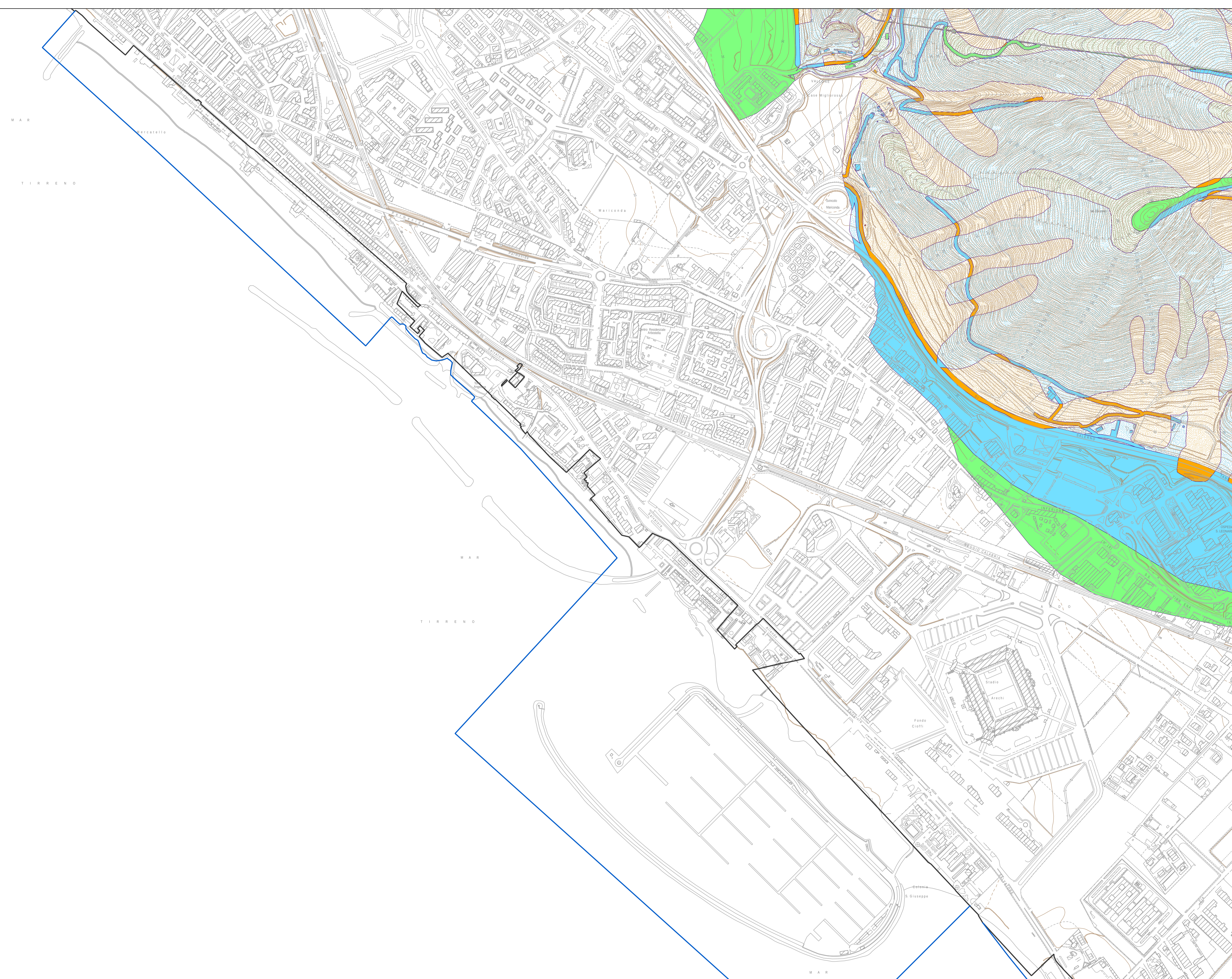
SETTORE TRASFORMAZIONE URBANISTICA ED EDILIZIA  
Direttore: Maria Maddalena Cantisani

Servizio Gestione del Territorio - Ufficio di Piano  
Filomena Daraio - responsabile  
Antonio Nigro  
Lucia Ritondale  
Achille Adinolfi

SETTORE RISORSE COMUNITARIE, GESTIONE PATRIMONIO PUBBLICO E CONTROLLO DI GESTIONE  
Direttore: Annalisa Del Pozzo

Ufficio Demanio  
Francesco Rinaldi - responsabile  
Michele Petti  
Maria Tomaiuolo  
Francesco Castaldo - consulente tecnico

marzo 2026

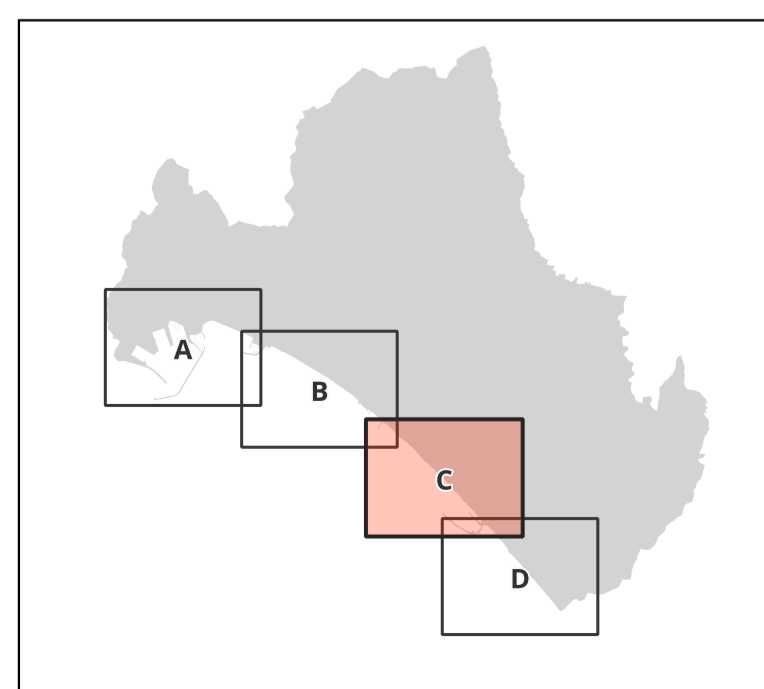


#### Legenda

- Confine comunale
- Limite del demanio marittimo
- Limite esterno
- Limite marittimo
- Piano stralcio per l'assetto idrogeologico
- Aree a rischio da frana
- R1 - Rischio moderato
- R2 - Rischio medio
- R3 - Rischio elevato
- R4 - Rischio molto elevato
- Aree a pericolosità da frana
- P1 - Pericolosità moderata
- P2 - Pericolosità media
- P3 - Pericolosità elevata
- P4 - Pericolosità molto elevata
- Cave e sbancamenti



1:4.000



Base cartografia numerica  
ripresa aerea 2003  
Aggiornamenti ripresa aerea  
dicembre 2016

Aggiornamenti cartografici a  
cura dell'Ufficio di Piano

Sistema di riferimento:  
EPSG:32633 - WGS 84 / UTM  
zone 33



# COMUNE DI SALERNO

SETTORE TRASFORMAZIONE URBANISTICA ED EDILIZIA  
SETTORE RISORSE COMUNITARIE, GESTIONE PATRIMONIO PUBBLICO E CONTROLLO DI GESTIONE

## PAD

PIANO ATTUATIVO DI UTILIZZAZIONE DELLE AREE DEL DEMANIO MARITTIMO

### 3.4 PIANO STRALCIO PER L'ASSETTO IDROGEOLOGICO - CARTA DELLA PERICOLOSITÀ E DEL RISCHIO DA FRANA quadr. D

#### GRUPPO DI LAVORO

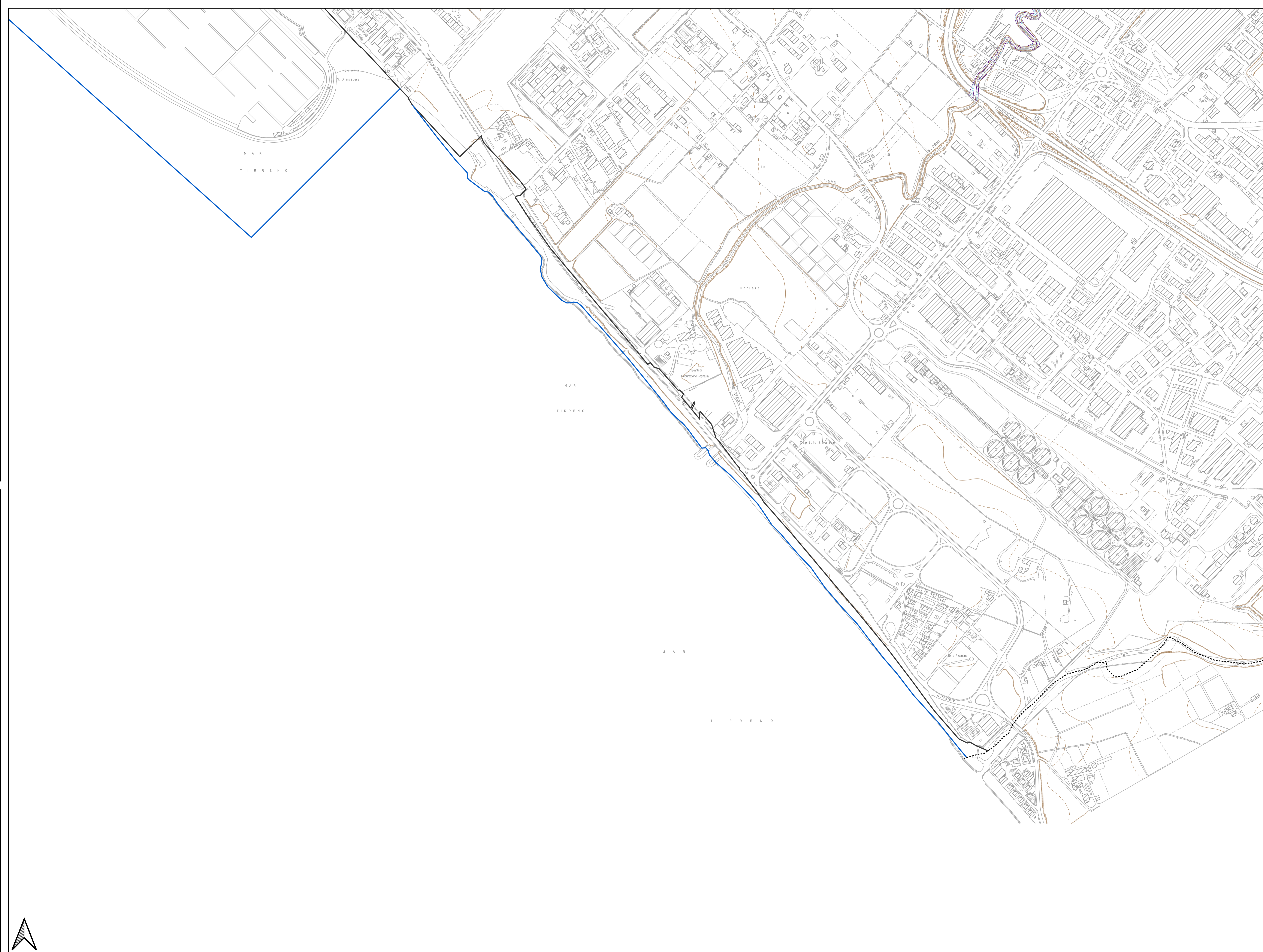
SETTORE TRASFORMAZIONE URBANISTICA ED EDILIZIA  
*Direttore:* Maria Maddalena Cantisani

*Servizio Gestione del Territorio - Ufficio di Piano*  
Filomena Daraio - *responsabile*  
Antonio Nigro  
Lucia Ritondale  
Achille Adinolfi

SETTORE RISORSE COMUNITARIE, GESTIONE PATRIMONIO PUBBLICO E CONTROLLO DI GESTIONE  
*Direttore:* Annalisa Del Pozzo

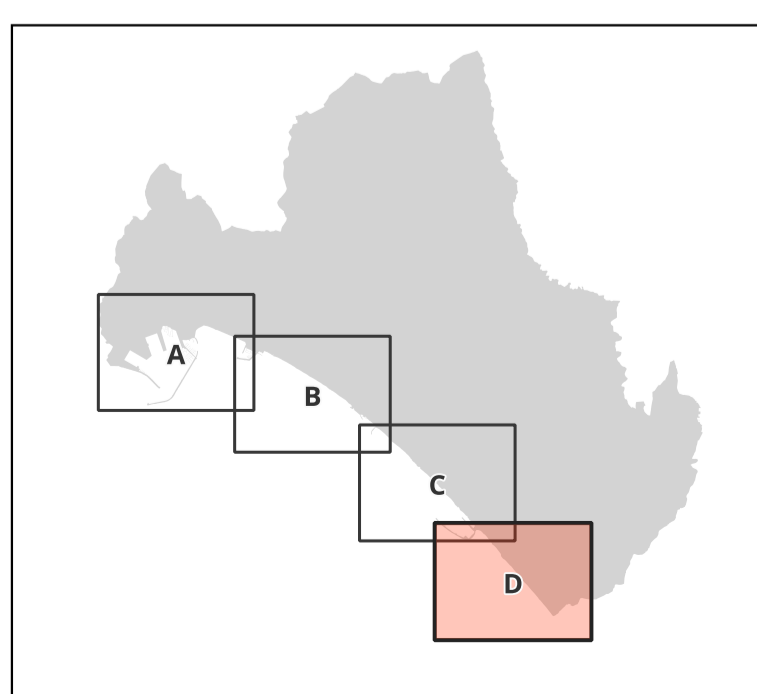

*Ufficio Demanio*  
Francesco Rinaldi - *responsabile*  
Michele Petti  
Maria Tomaiuolo  
Francesco Castaldo - *consulente tecnico*

marzo 2026



#### Legenda

- Confine comunale
- Limite del demanio marittimo
- Limite esterno
- Limite marittimo
- Piano stralcio per l'assetto idrogeologico
- Aree a rischio da frana
- R1 - Rischio moderato
- R2 - Rischio medio
- R3 - Rischio elevato
- R4 - Rischio molto elevato
- Aree a pericolosità da frana
- P1 - Pericolosità moderata
- P2 - Pericolosità media
- P3 - Pericolosità elevata
- P4 - Pericolosità molto elevata
- Cave e sbancamenti



Base cartografia numerica  
ripresa aerea 2003  
Aggiornamenti ripresa aerea  
dicembre 2016  
Aggiornamenti cartografici a  
cura dell'Ufficio di Piano

Sistema di riferimento:  
EPSG:32633 - WGS 84 / UTM  
zone 33