



# COMUNE DI SALERNO

SETTORE TRASFORMAZIONE URBANISTICA ED EDILIZIA  
SETTORE RISORSE COMUNITARIE, GESTIONE PATRIMONIO PUBBLICO E CONTROLLO DI GESTIONE

## PAD

PIANO ATTUATIVO DI UTILIZZAZIONE DELLE AREE DEL DEMANIO MARITTIMO

### 5 INFRASTRUTTURE A RETE ESISTENTI

quadr. A

#### GRUPPO DI LAVORO

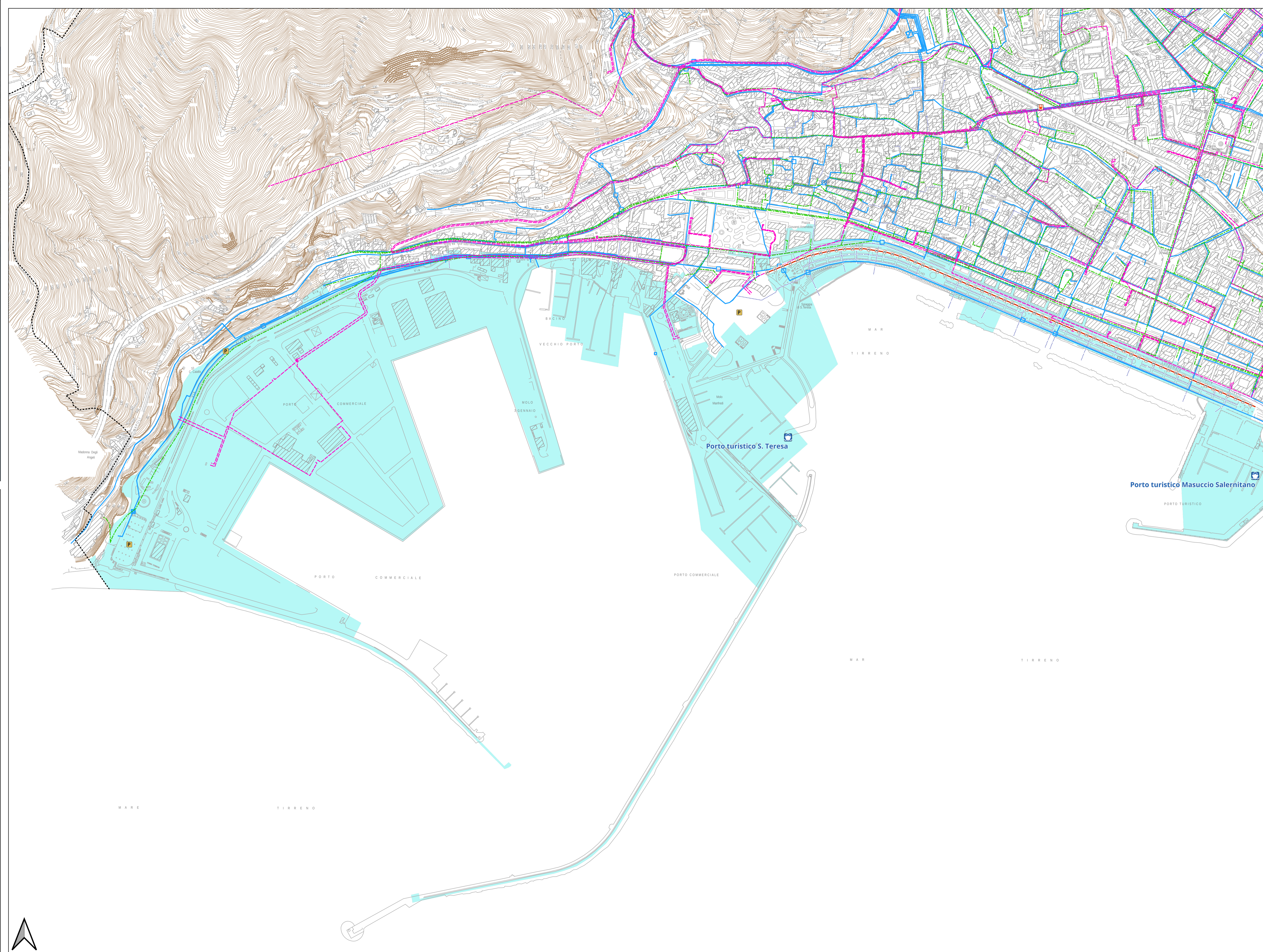
SETTORE TRASFORMAZIONE URBANISTICA ED EDILIZIA  
*Direttore:* Maria Maddalena Cantisani

*Servizio Gestione del Territorio - Ufficio di Piano*  
Filomena Daraio - *responsabile*  
Antonio Nigro  
Lucia Ritondale  
Achille Adinolfi

SETTORE RISORSE COMUNITARIE, GESTIONE PATRIMONIO PUBBLICO E CONTROLLO DI GESTIONE  
*Direttore:* Annalisa Del Pozzo

*Ufficio Demanio*  
Francesco Rinaldi - *responsabile*  
Michele Petti  
Maria Tomaiuolo  
Francesco Castaldo - *consulente tecnico*

marzo 2026

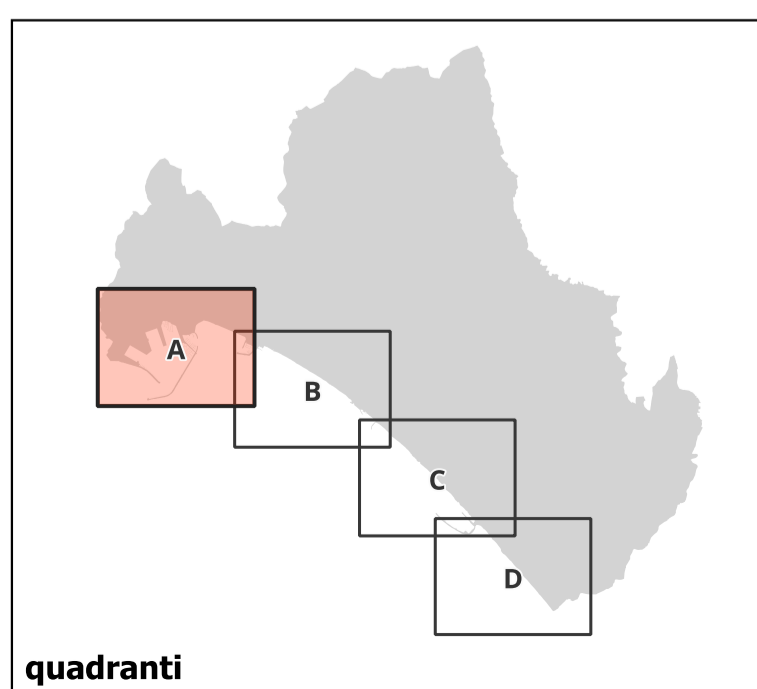


#### Legenda

- Confine comunale
- Aree del demanio marittimo
- Area demaniali
- Reti tecnologiche
- Rete elettrica
- Rete fognaria
- Rete gas
- Rete idrica
- Accessibilità
- Approdi
- Parcheeggi esistenti (a raso/interrati)
- Area sosta camper
- Stazioni
- Rete ciclabile
- Piste ciclabili



1:4.000



Base cartografia numerica ripresa aerea 2003  
Aggiornamenti ripresa aerea dicembre 2016  
Aggiornamenti cartografici a cura dell'Ufficio di Piano

Sistema di riferimento: EPSG:32633 - WGS 84 / UTM zone 33

quadranti



# COMUNE DI SALERNO

SETTORE TRASFORMAZIONE URBANISTICA ED EDILIZIA  
SETTORE RISORSE COMUNITARIE, GESTIONE PATRIMONIO PUBBLICO E CONTROLLO DI GESTIONE

## PAD

PIANO ATTUATIVO DI UTILIZZAZIONE DELLE AREE DEL DEMANIO MARITTIMO

### 5 INFRASTRUTTURE A RETE ESISTENTI

quadr. B

#### GRUPPO DI LAVORO

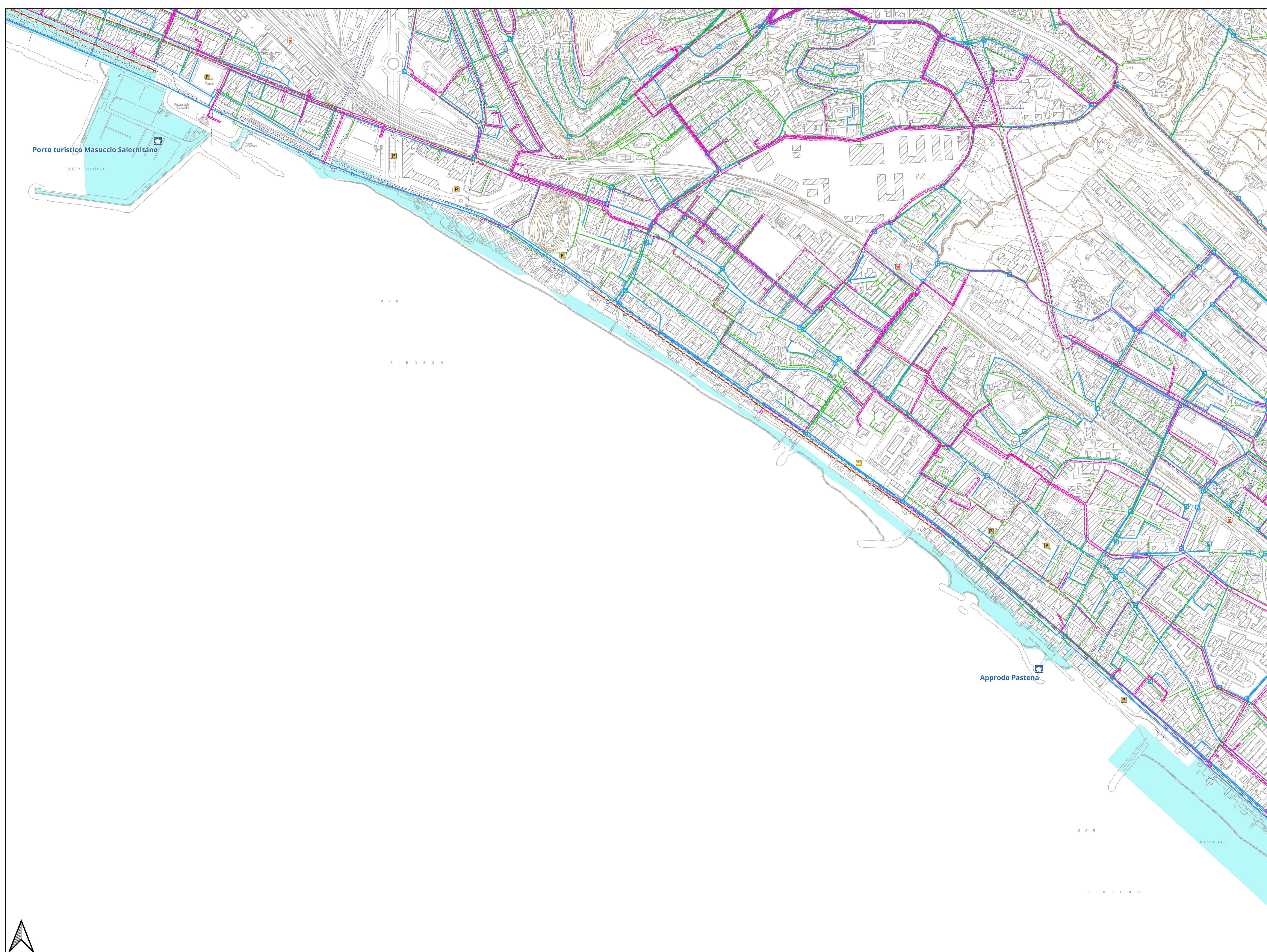
SETTORE TRASFORMAZIONE URBANISTICA ED EDILIZIA  
*Direttore:* Maria Maddalena Cantisani

*Servizio Gestione del Territorio - Ufficio di Piano*  
Filomena Daraio - *responsabile*  
Antonio Nigro  
Lucia Ritondale  
Achille Adinolfi

SETTORE RISORSE COMUNITARIE, GESTIONE PATRIMONIO PUBBLICO E CONTROLLO DI GESTIONE  
*Direttore:* Annalisa Del Pozzo

*Ufficio Demanio*  
Francesco Rinaldi - *responsabile*  
Michele Petti  
Maria Tomaiuolo  
Francesco Castaldo - *consulente tecnico*

marzo 2026

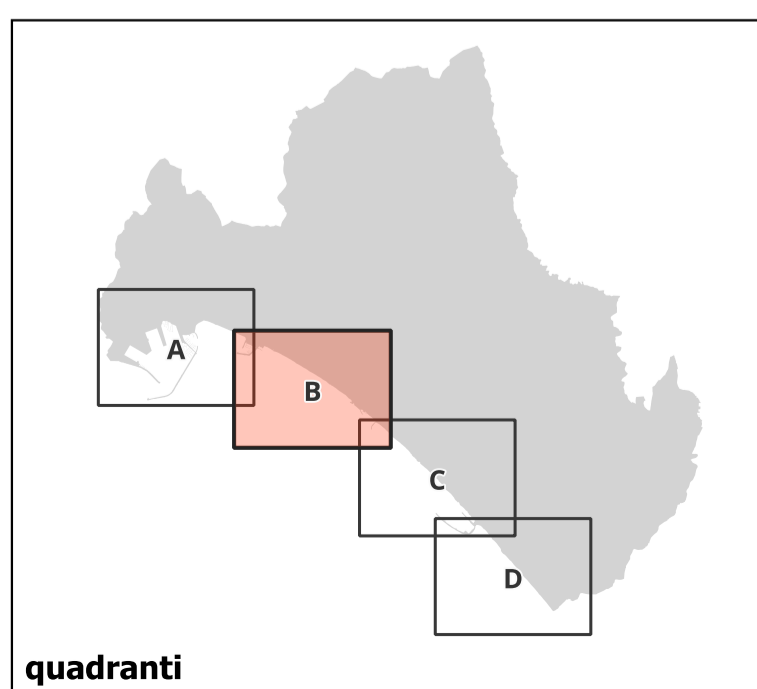


#### Legenda

- Confine comunale
- Aree del demanio marittimo
- Area demaniali
- Reti tecnologiche
- Rete elettrica
- Rete fognaria
- Rete gas
- Rete idrica
- Accessibilità
- Approdi
- Parcheggi esistenti (a raso/interrati)
- Area sosta camper
- Stazioni
- Rete ciclabile
- Piste ciclabili



1:4.000



Base cartografia numerica  
ripresa aerea 2003  
Aggiornamenti ripresa aerea  
dicembre 2016  
Aggiornamenti cartografici a  
cura dell'Ufficio di Piano

Sistema di riferimento:  
EPSG:32633 - WGS 84 / UTM  
zone 33

quadranti



# COMUNE DI SALERNO

SETTORE TRASFORMAZIONE URBANISTICA ED EDILIZIA  
SETTORE RISORSE COMUNITARIE, GESTIONE PATRIMONIO PUBBLICO E CONTROLLO DI GESTIONE

## PAD

PIANO ATTUATIVO DI UTILIZZAZIONE DELLE AREE DEL DEMANIO MARITTIMO

### 5 INFRASTRUTTURE A RETE ESISTENTI quadr. C

#### GRUPPO DI LAVORO

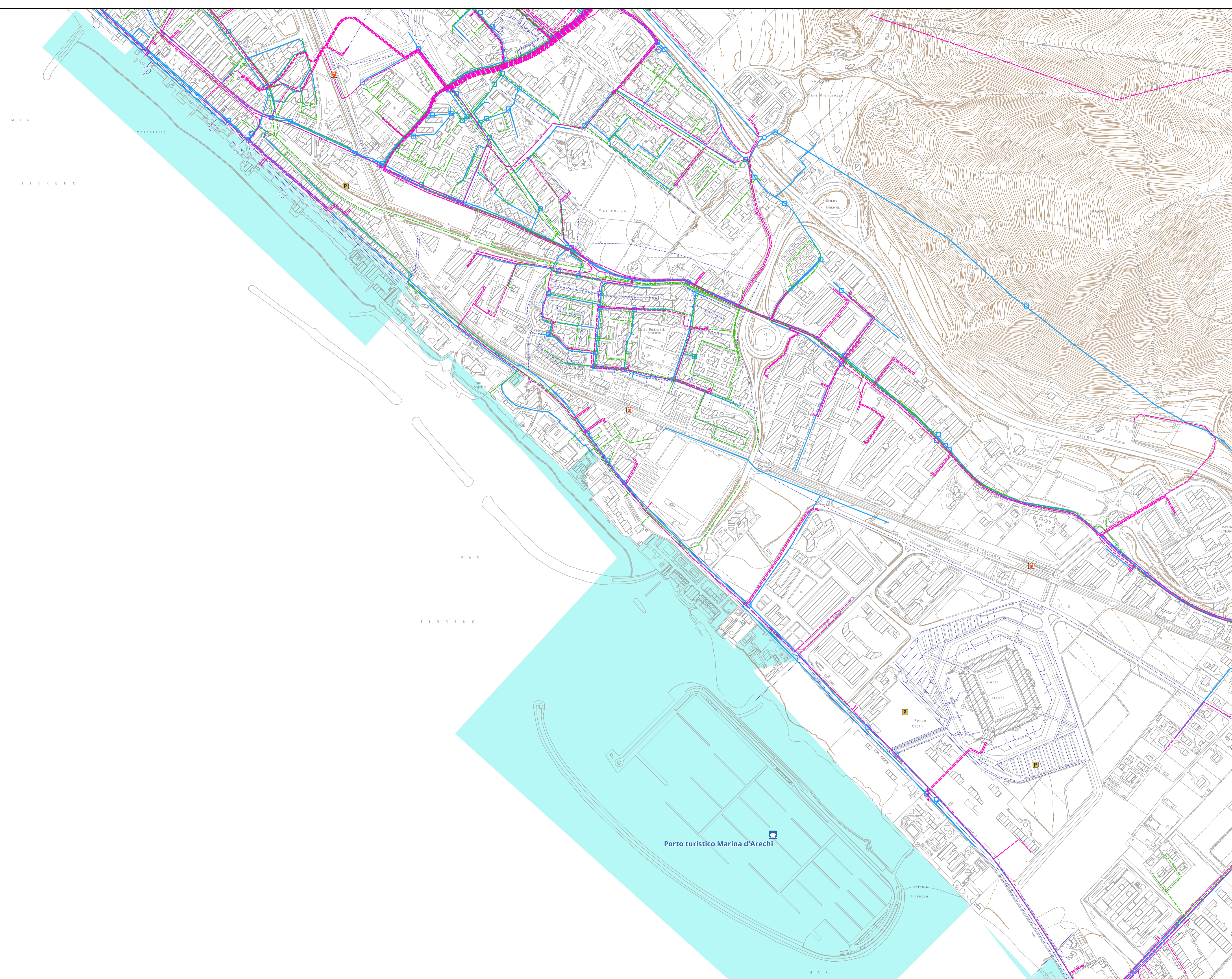
SETTORE TRASFORMAZIONE URBANISTICA ED EDILIZIA  
*Direttore:* Maria Maddalena Cantisani

*Servizio Gestione del Territorio - Ufficio di Piano*  
Filomena Daraio - *responsabile*  
Antonio Nigro  
Lucia Ritondale  
Achille Adinolfi

SETTORE RISORSE COMUNITARIE, GESTIONE PATRIMONIO PUBBLICO E CONTROLLO DI GESTIONE  
*Direttore:* Annalisa Del Pozzo

*Ufficio Demanio*  
Francesco Rinaldi - *responsabile*  
Michele Petti  
Maria Tomaiuolo  
Francesco Castaldo - *consulente tecnico*

marzo 2026

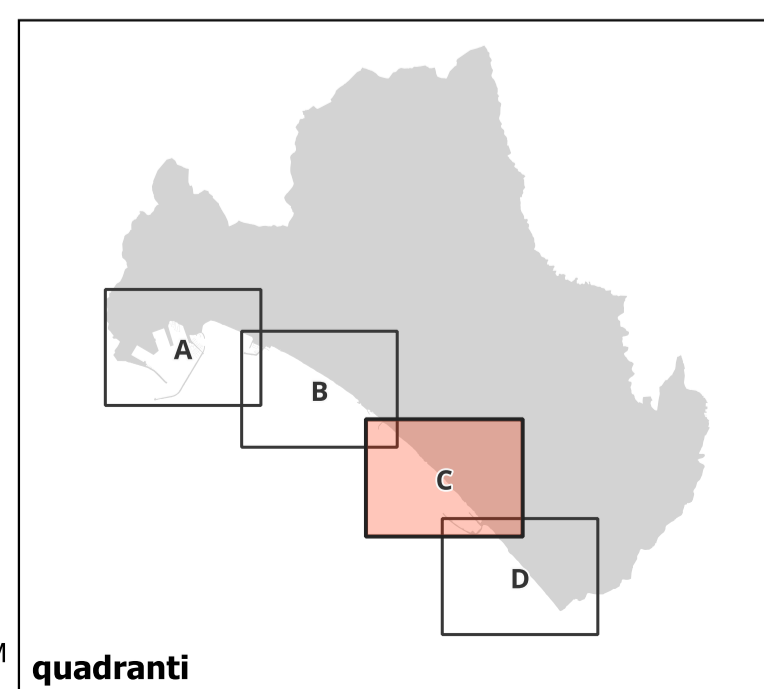


#### Legenda

- Confine comunale
- Aree del demanio marittimo
- Area demaniali
- Reti tecnologiche
- Rete elettrica
- Rete fognaria
- Rete gas
- Rete idrica
- Accessibilità
- Approdi
- Parcheggi esistenti (a raso/interrati)
- Area sosta camper
- Stazioni
- Rete ciclabile
- Piste ciclabili



1:4.000



Base cartografia numerica  
ripresa aerea 2003  
Aggiornamenti ripresa aerea  
dicembre 2016  
Aggiornamenti cartografici a  
cura dell'Ufficio di Piano

Sistema di riferimento:  
EPSG:32633 - WGS 84 / UTM  
zone 33

quadranti



# COMUNE DI SALERNO

SETTORE TRASFORMAZIONE URBANISTICA ED EDILIZIA  
SETTORE RISORSE COMUNITARIE, GESTIONE PATRIMONIO PUBBLICO E CONTROLLO DI GESTIONE

## PAD

PIANO ATTUATIVO DI UTILIZZAZIONE DELLE AREE DEL DEMANIO MARITTIMO

### 5 INFRASTRUTTURE A RETE ESISTENTI

quadr. D

#### GRUPPO DI LAVORO

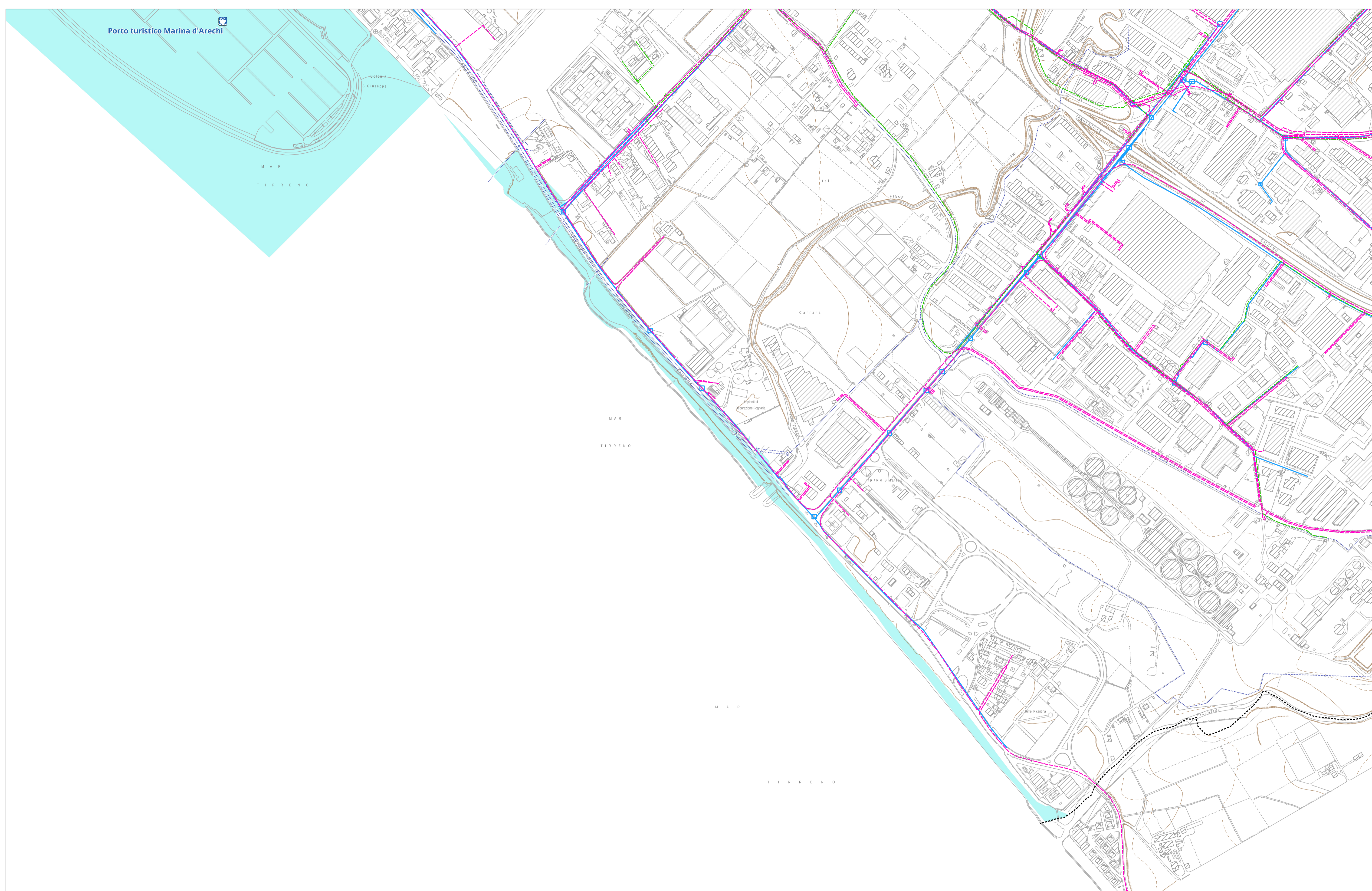
SETTORE TRASFORMAZIONE URBANISTICA ED EDILIZIA  
*Direttore:* Maria Maddalena Cantisani

*Servizio Gestione del Territorio - Ufficio di Piano*  
Filomena Daraio - *responsabile*  
Antonio Nigro  
Lucia Ritondale  
Achille Adinolfi

SETTORE RISORSE COMUNITARIE, GESTIONE PATRIMONIO PUBBLICO E CONTROLLO DI GESTIONE  
*Direttore:* Annalisa Del Pozzo

*Ufficio Demanio*  
Francesco Rinaldi - *responsabile*  
Michele Petti  
Maria Tomaiuolo  
Francesco Castaldo - *consulente tecnico*

marzo 2026



#### Legenda

---- Confine comunale

#### Aree del demanio marittimo

Area demaniali

Reti tecnologiche

Rete elettrica

Rete fognaria

Rete gas

Rete idrica

#### Accessibilità

Approdi

Parcheggi esistenti (a raso/interrati)

Area sosta camper

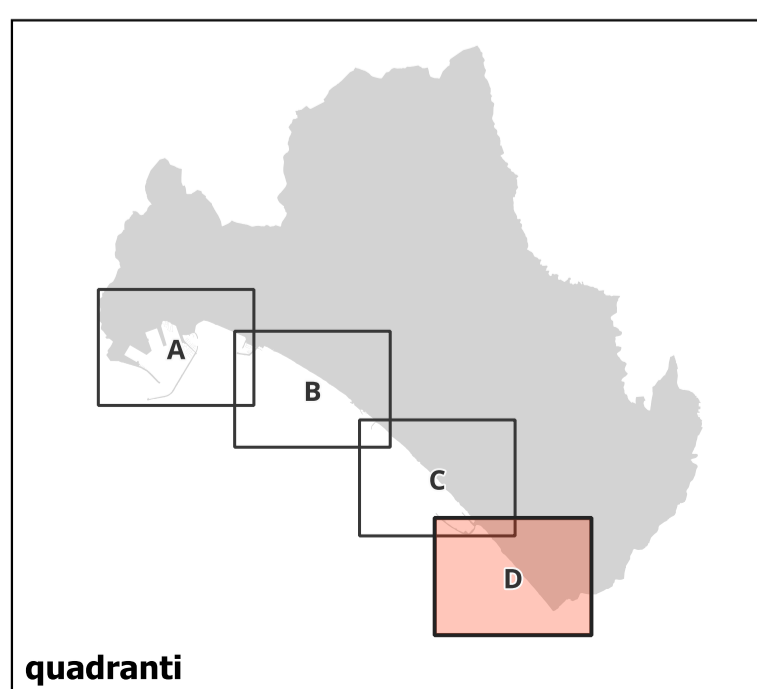
Stazioni

#### Rete ciclabile

Piste ciclabili

0 100 200 300 400 500 m

1:4.000



Base cartografia numerica  
ripresa aerea 2003  
Aggiornamenti ripresa aerea  
dicembre 2016

Aggiornamenti cartografici a  
cura dell'Ufficio di Piano

Sistema di riferimento:  
EPSG:32633 - WGS 84 / UTM  
zone 33

quadranti