



COMUNE DI SALERNO

SETTORE TRASFORMAZIONE URBANISTICA ED EDILIZIA
SETTORE RISORSE COMUNITARIE, GESTIONE PATRIMONIO PUBBLICO E CONTROLLO DI GESTIONE

PAD

PIANO ATTUATIVO DI UTILIZZAZIONE DELLE AREE DEL DEMANIO MARITTIMO

9 TIPOLOGIE DI INTERVENTO

ambito 1

GRUPPO DI LAVORO

SETTORE TRASFORMAZIONE URBANISTICA ED EDILIZIA
Direttore: Maria Maddalena Cantisani

Servizio Gestione del Territorio - Ufficio di Piano
Filomena Daralo - responsabile
Antonio Nigro
Lucia Ritondale
Achille Adinolfi

SETTORE RISORSE COMUNITARIE, GESTIONE PATRIMONIO PUBBLICO E CONTROLLO DI GESTIONE
Direttore: Annalisa Del Pozzo

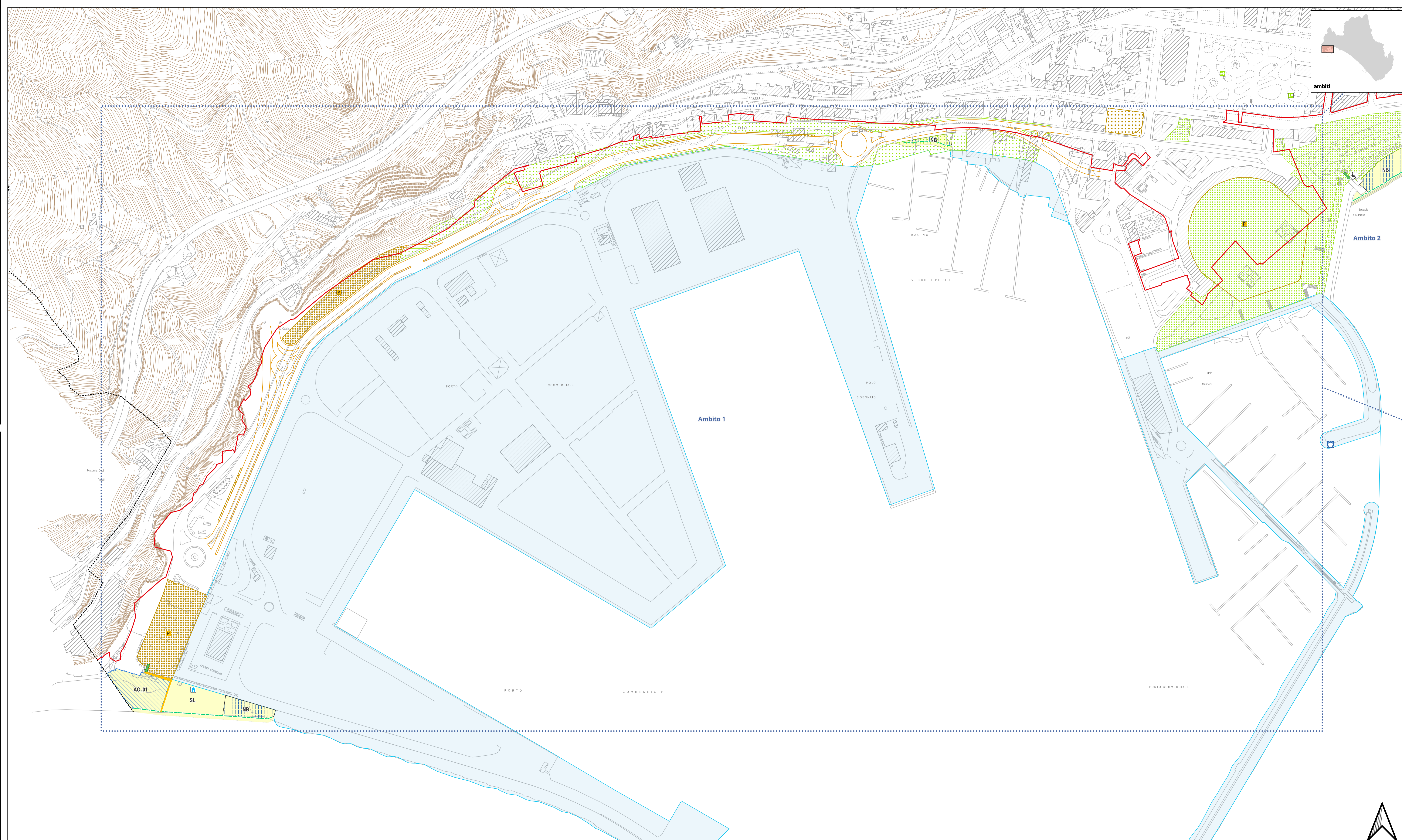

Ufficio Demanio

Francesco Rinaldi - responsabile
Michele Petti
Maria Tomaiuolo
Francesco Castaldo - consulente tecnico

marzo 2020

Legenda

- Individuazione ambiti
- Limiti amministrativi
- Confine comunale
- Limite del demanio marittimo
- Limite esterno
- Aree demaniali: tipologie di intervento
 - SL - Spiaggia libera
 - AC - Aree concedibili
 - Servizi di spiaggia
- Altre aree demaniali
 - NB - Spiaggia libera non balneabile
 - E - Aree escluse ai sensi del DPCM 21/12/1995 (non di competenza comunale)
- Configurazione di progetto della fascia costiera
 - Spiagge in aree demaniali
 - Spiagge in aree non demaniali
 - Opere di difesa della costa
 - Fascia di battigia - art. 2 PUAD (5 m dal limitare del mare)
- Aree portuali esistenti
 - Porti e approdi
- Spazi pubblici e parcheggi
 - Percorsi di accesso
 - Sistema degli spazi pubblici esistenti (percorsi ciclo-pedonali, parchi e giardini)
 - Sistema degli spazi pubblici di progetto (percorsi ciclo-pedonali, parchi e giardini)
 - Parcheggi pubblici a raso - esistenti
 - Parcheggi pubblici interrati - esistenti
 - Parcheggi pubblici a raso - di progetto
- Attrezzature e infrastrutture
 - Approdi per nautica da diporto
 - Aree verdi
 - Parcheggi (a raso/interrati)
 - Parcheggi di progetto (a raso/interrati)
 - Area sosta camper
 - Accessi
 - Accessi persone mobilità ridotta
 - Accessi persone mobilità ridotta di progetto
 - Stazioni
- Interventi sul sistema della mobilità
 - Strade di progetto





COMUNE DI SALERNO

SETTORE TRASFORMAZIONE URBANISTICA ED EDILIZIA
SETTORE RISORSE COMUNITARIE, GESTIONE PATRIMONIO PUBBLICO E CONTROLLO DI GESTIONE

PAD

PIANO ATTUATIVO DI UTILIZZAZIONE DELLE AREE DEL DEMANIO MARITTIMO

9 TIPOLOGIE DI INTERVENTO

ambito 2

GRUPPO DI LAVORO

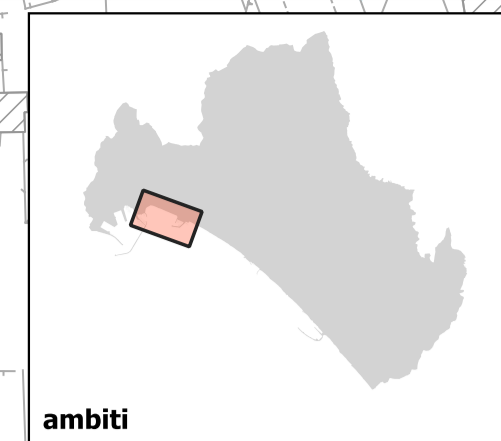
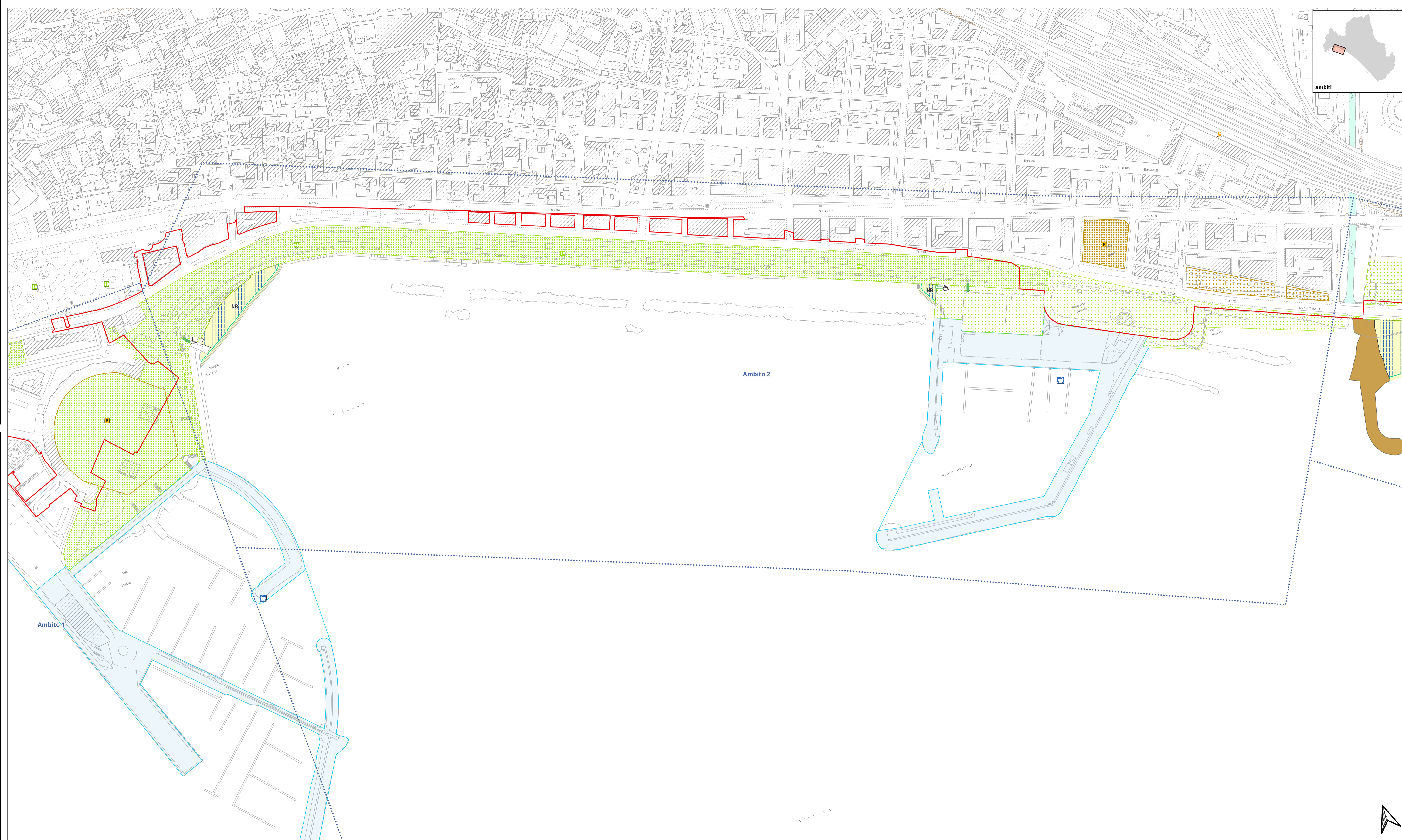
SETTORE TRASFORMAZIONE URBANISTICA ED EDILIZIA
Direttore: Maria Maddalena Cantisani

Servizio Gestione del Territorio - Ufficio di Piano
Filomena Darato - responsabile
Antonio Nigro
Lucia Ritondale
Achille Adinolfi

SETTORE RISORSE COMUNITARIE, GESTIONE PATRIMONIO PUBBLICO E CONTROLLO DI GESTIONE
Direttore: Annalisa Del Pozzo

Ufficio Demanio
Francesco Rinaldi - responsabile
Michele Petti
Maria Tomaiuolo
Francesco Castaldo - consulente tecnico


marzo 2020



ambiti

Legenda

- Individuazione ambiti
- Limiti amministrativi
- Confine comunale
- Limite del demanio marittimo
- Limite esterno
- Aree demaniali: tipologie di intervento**
- SL - Spiaggia libera
- AC - Aree concedibili
- Servizi di spiaggia
- Altre aree demaniali**
- NB - Spiaggia libera non balneabile
- E - Aree escluse ai sensi del DPCM 21/12/1995 (non di competenza comunale)
- Configurazione di progetto della fascia costiera**
- Spiagge in aree demaniali
- Spiagge in aree non demaniali
- Opere di difesa della costa
- Fascia di battigia - art. 2 PUAD (5 m dal limitare del mare)
- Aree portuali esistenti**
- Porti e approdi
- Spazi pubblici e parcheggi**
- Percorsi di accesso
- Sistema degli spazi pubblici esistenti (percorsi ciclo-pedonali, parchi e giardini)
- Sistema degli spazi pubblici di progetto (percorsi ciclo-pedonali, parchi e giardini)
- Parcheggi pubblici a raso - esistenti
- Parcheggi pubblici interrati - esistenti
- Parcheggi pubblici a raso - di progetto
- Attrezzature e infrastrutture**
- Approdi per nautica da diporto
- Aree verdi
- Parcheggi (a raso/interrati)
- Parcheggi di progetto (a raso/interrati)
- Area sosta camper
- Accessi
- Accessi persone mobilità ridotta
- Accessi persone mobilità ridotta di progetto
- Stazioni
- Interventi sul sistema della mobilità**
- Strade di progetto



Base cartografia numerica ripresa aerea 2003
Aggiornamenti ripresa aerea dicembre 2016
Aggiornamenti cartografici a cura dell'Ufficio di Piano
Sistema di riferimento: EPSG:32633 - WGS 84 / UTM zone 33



COMUNE DI SALERNO

SETTORE TRASFORMAZIONE URBANISTICA ED EDILIZIA
SETTORE RISORSE COMUNITARIE, GESTIONE PATRIMONIO PUBBLICO E CONTROLLO DI GESTIONE

PAD

PIANO ATTUATIVO DI UTILIZZAZIONE DELLE AREE DEL DEMANIO MARITTIMO

9 TIPOLOGIE DI INTERVENTO

ambito 3

GRUPPO DI LAVORO

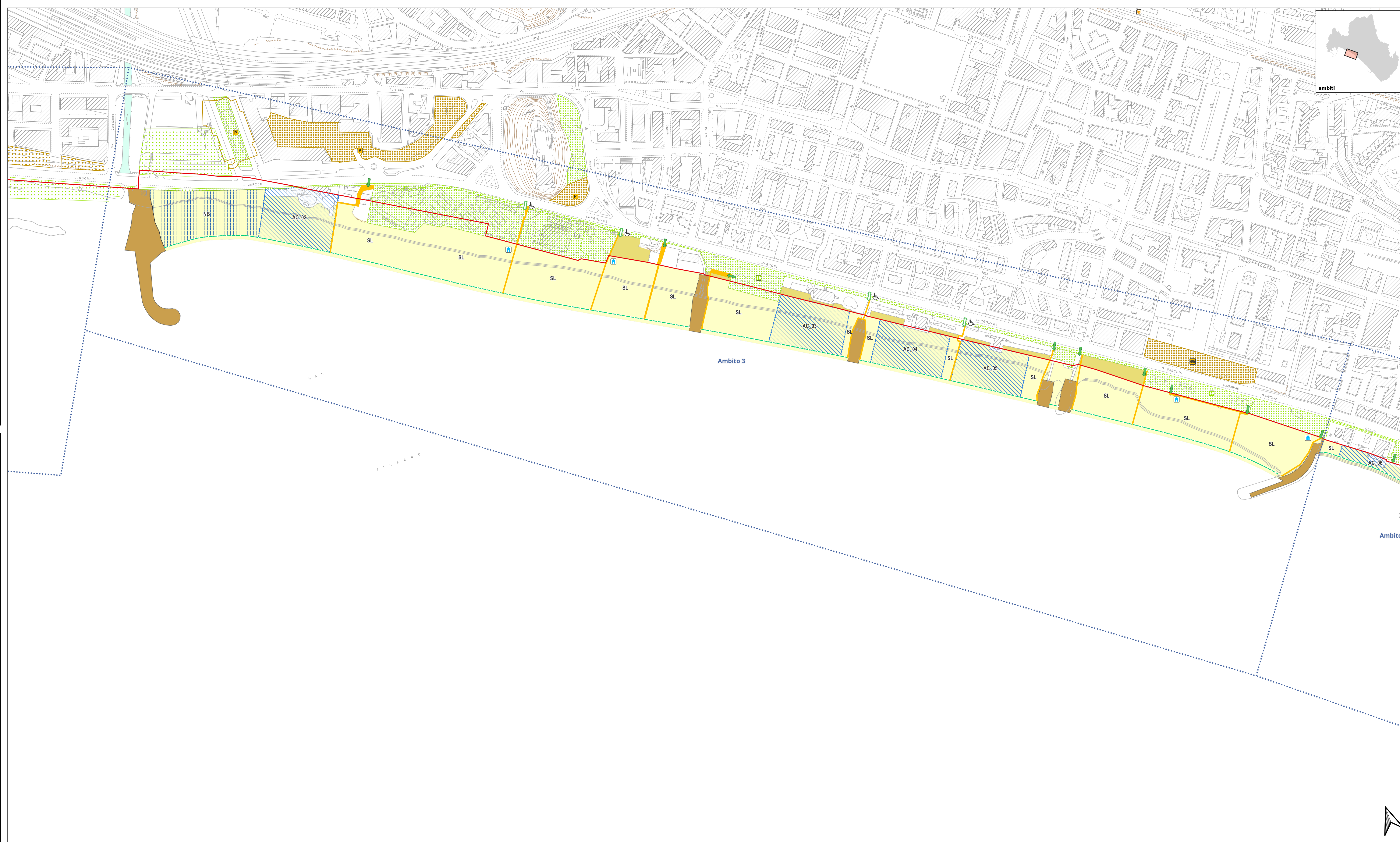
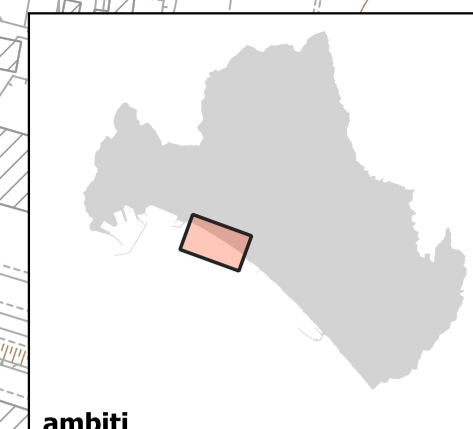
SETTORE TRASFORMAZIONE URBANISTICA ED EDILIZIA
Direttore: Maria Maddalena Cantisani

Servizio Gestione del Territorio - Ufficio di Piano
Filomena Darato - responsabile
Antonio Nigro
Lucia Ritondale
Achille Adinolfi

SETTORE RISORSE COMUNITARIE, GESTIONE PATRIMONIO PUBBLICO E CONTROLLO DI GESTIONE
Direttore: Annalisa Del Pozzo

Ufficio Demanio
Francesco Rinaldi - responsabile
Michele Petti
Maria Tomaiuolo
Francesco Castaldo - consulente tecnico

marzo 2020



Legenda

- Individuazione ambiti
- Limiti amministrativi**
 - Confine comunale
- Limite del demanio marittimo**
 - Limite esterno
- Aree demaniali: tipologie di intervento**
 - SL - Spiaggia libera
 - ▨ AC - Aree concedibili
 - ☒ Servizi di spiaggia
- Altre aree demaniali**
 - ▨ NB - Spiaggia libera non balneabile
 - E - Aree escluse ai sensi del DPCM 21/12/1995 (non di competenza comunale)
- Configurazione di progetto della fascia costiera**
 - Spiagge in aree demaniali
 - Spiagge in aree non demaniali
 - Opere di difesa della costa
 - Fascia di battigia - art. 2 PUAD (5 m dal limitare del mare)
- Aree portuali esistenti**
 - ☒ Porti e approdi
- Spazi pubblici e parcheggi**
 - Percorsi di accesso
 - ▨ Sistema degli spazi pubblici esistenti (percorsi ciclo-pedonali, parchi e giardini)
 - ▨ Sistema degli spazi pubblici di progetto (percorsi ciclo-pedonali, parchi e giardini)
 - ▨ Parcheggi pubblici a raso - esistenti
 - ▨ Parcheggi pubblici interrati - esistenti
 - ▨ Parcheggi pubblici a raso - di progetto
- Attrezzature e infrastrutture**
 - ☒ Approdi per nautica da diporto
 - Aree verdi
 - Parcheggi (a raso/interrati)
 - Parcheggi di progetto (a raso/interrati)
 - ☒ Area sosta camper
 - ↑ Accessi
 - ↑ Accessi persone mobilità ridotta
 - ↑ Accessi persone mobilità ridotta di progetto
 - ☒ Stazioni
- Interventi sul sistema della mobilità**
 - Strade di progetto



1:2.000





COMUNE DI SALERNO

SETTORE TRASFORMAZIONE URBANISTICA ED EDILIZIA
SETTORE RISORSE COMUNITARIE, GESTIONE PATRIMONIO PUBBLICO E CONTROLLO DI GESTIONE



PAD

PIANO ATTUATIVO DI UTILIZZAZIONE DELLE AREE DEL DEMANIO MARITTIMO

9 TIPOLOGIE DI INTERVENTO ambito 4

GRUPPO DI LAVORO

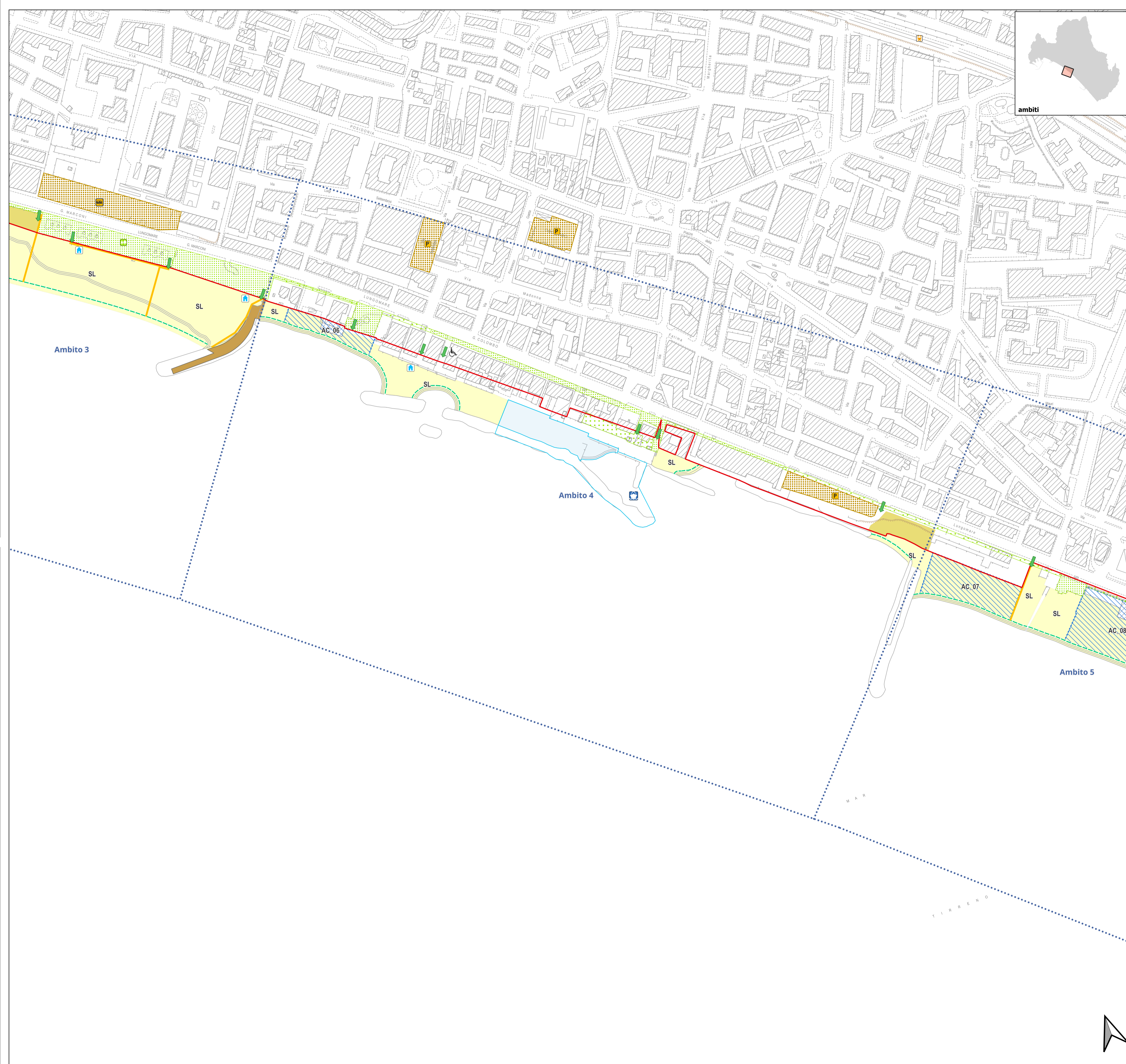
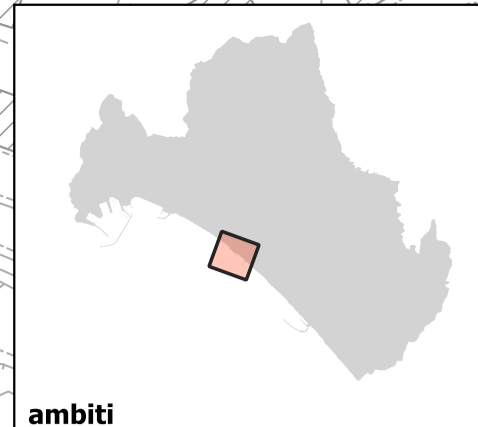
SETTORE TRASFORMAZIONE URBANISTICA ED EDILIZIA
Direttore: Maria Maddalena Cantisani

Servizio Gestione del Territorio - Ufficio di Piano
Filomena Daraio - responsabile
Antonio Nigro
Lucia Ritondale
Achille Adinolfi

SETTORE RISORSE COMUNITARIE, GESTIONE PATRIMONIO PUBBLICO E CONTROLLO DI GESTIONE
Direttore: Annalisa Del Pozzo


Ufficio Demanio
Francesco Rinaldi - responsabile
Michele Petti
Maria Tomatuolo
Francesco Castaldo - consulente tecnico

marzo 2026



Legenda

- Individuazione ambiti
- Limiti amministrativi
- Confine comunale
- Limite del demanio marittimo
- Limite esterno
- Aree demaniali: tipologie di intervento
- SL - Spiaggia libera
- AC - Aree concedibili
- Servizi di spiaggia
- Altre aree demaniali
- NB - Spiaggia libera non balneabile
- E - Aree escluse ai sensi del DPCM 21/12/1995 (non di competenza comunale)
- Configurazione di progetto della fascia costiera
- Spiagge in aree demaniali
- Spiagge in aree non demaniali
- Opere di difesa della costa
- Fascia di battigia - art. 2 PUAD (5 m dal limitare del mare)
- Aree portuali esistenti
- Porti e approdi
- Spazi pubblici e parcheggi
- Percorsi di accesso
- Sistema degli spazi pubblici esistenti (percorsi ciclo-pedonali, parchi e giardini)
- Sistema degli spazi pubblici di progetto (percorsi ciclo-pedonali, parchi e giardini)
- Parcheggi pubblici a raso - esistenti
- Parcheggi pubblici interrati - esistenti
- Parcheggi pubblici a raso - di progetto
- Attrezzature e infrastrutture
- Approdi per nautica da diporto
- Aree verdi
- Parcheggi (a raso/interrati)
- Parcheggi di progetto (a raso/interrati)
- Area sosta camper
- Accessi
- Accessi persone mobilità ridotta
- Accessi persone mobilità ridotta di progetto
- Stazioni
- Interventi sul sistema della mobilità
- Strade di progetto



Base cartografia numerica ripresa aerea 2003
Aggiornamenti ripresa aerea dicembre 2016
Aggiornamenti cartografici a cura dell'Ufficio di Piano
Sistema di riferimento: EPSG:32633 - WGS 84 / UTM zone 33



COMUNE DI SALERNO

SETTORE TRASFORMAZIONE URBANISTICA ED EDILIZIA
SETTORE RISORSE COMUNITARIE, GESTIONE PATRIMONIO PUBBLICO E CONTROLLO DI GESTIONE



PAD

PIANO ATTUATIVO DI UTILIZZAZIONE DELLE AREE DEL DEMANIO MARITTIMO

9 TIPOLOGIE DI INTERVENTO

ambito 6

GRUPPO DI LAVORO

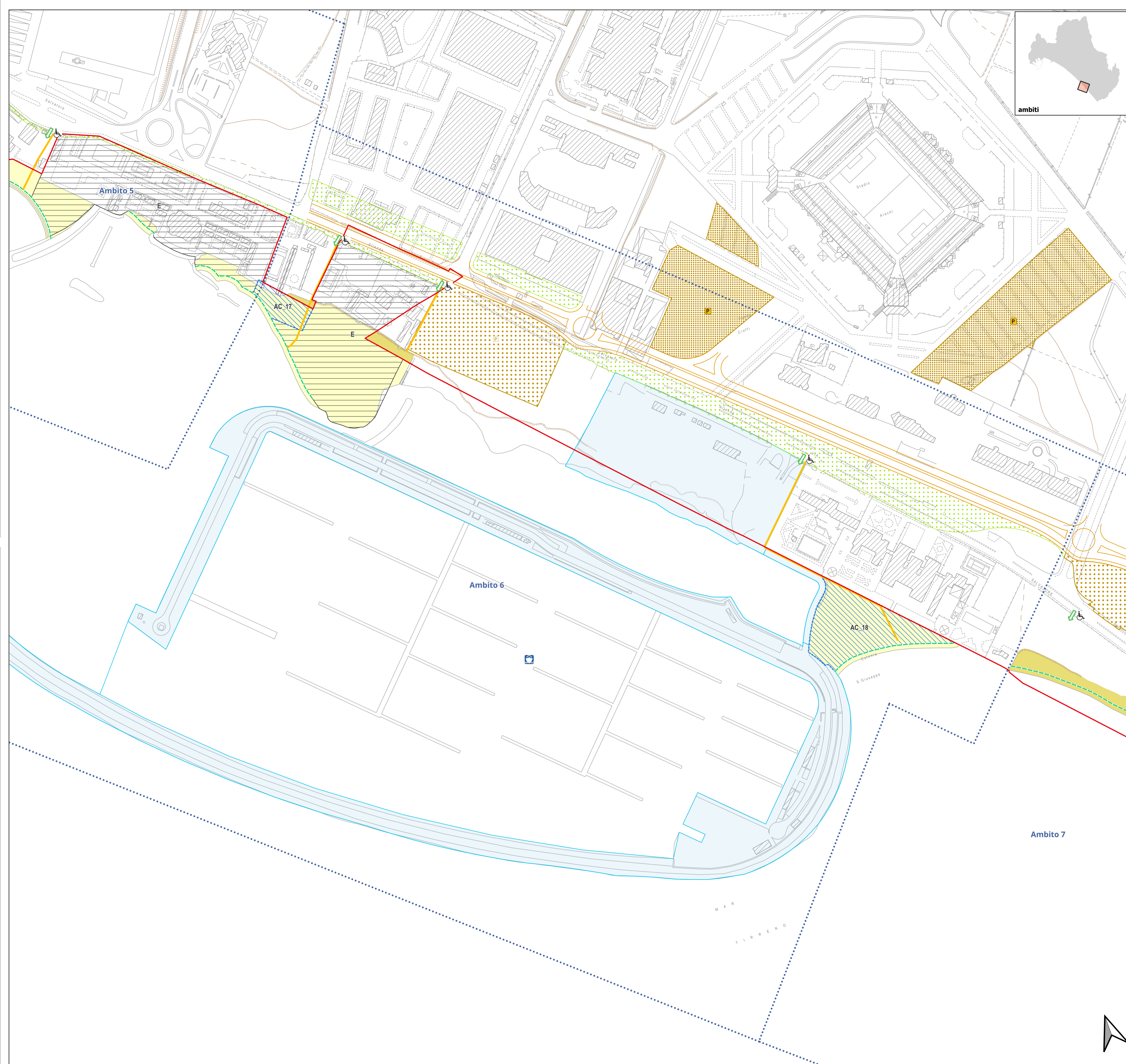
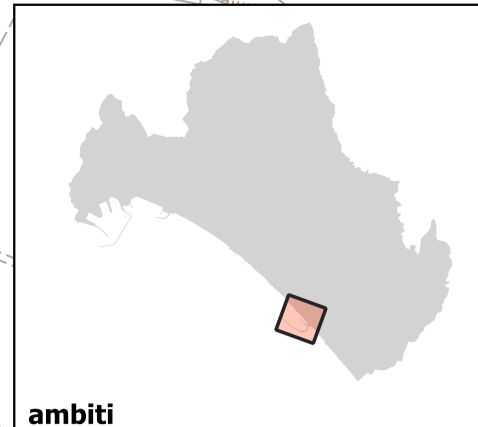
SETTORE TRASFORMAZIONE URBANISTICA ED EDILIZIA
Direttore: Maria Maddalena Cantisani

Servizio Gestione del Territorio - Ufficio di Piano
Filomena Daraio - responsabile
Antonio Nigro
Lucia Ritondale
Achille Adinolfi

SETTORE RISORSE COMUNITARIE, GESTIONE PATRIMONIO PUBBLICO E CONTROLLO DI GESTIONE
Direttore: Annalisa Del Pozzo


Ufficio Demanio
Francesco Rinaldi - responsabile
Michele Petti
Maria Tomaiuolo
Francesco Castaldo - consulente tecnico

marzo 2026



Legenda

- Individuazione ambiti
- Limiti amministrativi
- Confine comunale
- Limite del demanio marittimo
- Limite esterno
- Aree demaniali: tipologie di intervento
- SL - Spiaggia libera
- AC - Aree concedibili
- Servizi di spiaggia
- Altre aree demaniali
- NB - Spiaggia libera non balneabile
- E - Aree escluse ai sensi del DPCM 21/12/1995 (non di competenza comunale)
- Configurazione di progetto della fascia costiera
- Spiagge in aree demaniali
- Spiagge in aree non demaniali
- Opere di difesa della costa
- Fascia di battaglia - art. 2 PUAD (5 m dal limitare del mare)
- Aree portuali esistenti
- Porti e approdi
- Spazi pubblici e parcheggi
- Percorsi di accesso
- Sistema degli spazi pubblici esistenti (percorsi ciclo-pedonali, parchi e giardini)
- Sistema degli spazi pubblici di progetto (percorsi ciclo-pedonali, parchi e giardini)
- Parcheggi pubblici a raso - esistenti
- Parcheggi pubblici interrati - esistenti
- Parcheggi pubblici a raso - di progetto
- Attrezzature e infrastrutture
- Approdi per nautica da diporto
- Aree verdi
- Parcheggi (a raso/interrati)
- Parcheggi di progetto (a raso/interrati)
- Area sosta camper
- Accessi
- Accessi persone mobilità ridotta
- Accessi persone mobilità ridotta di progetto
- Stazioni
- Interventi sul sistema della mobilità
- Strade di progetto



Base cartografia numerica ripresa aerea 2003
Aggiornamenti ripresa aerea dicembre 2016
Aggiornamenti cartografici a cura dell'Ufficio di Piano
Sistema di riferimento: EPSG:32633 - WGS 84 / UTM zone 33



PAD

PIANO ATTUATIVO DI UTILIZZAZIONE DELLE AREE DEL DEMANIO MARITTIMO

9 TIPOLOGIE DI INTERVENTO

ambito 7

GRUPPO DI LAVORO

SETTORE TRASFORMAZIONE URBANISTICA ED EDILIZIA
 Direttore: Maria Maddalena Cantisani

Servizio Gestione del Territorio - Ufficio di Piano
 Filomena Daralo - responsabile
 Antonio Miaro
 Lucia Ritondale
 Achille Adinolfi

SETTORE RISORSE COMUNITARIE, GESTIONE PATRIMONIO PUBBLICO E CONTROLLO DI GESTIONE
 Direttore: Annalisa Del Pozzo

Ufficio Demanio

Francesco Rinaldi - responsabile

Michele Petti

Maria Tomaiuolo

Francesco Castaldo - consulente tecnico

marzo 2020

Legenda

- Individuazione ambiti
- Limiti amministrativi
- Confine comunale
- Limite del demanio marittimo
- Limite esterno
- Aree demaniali: tipologie di intervento**
- SL - Spiaggia libera
- AC - Aree concedibili
- Servizi di spiaggia
- Altre aree demaniali**
- NB - Spiaggia libera non balneabile
- E - Aree escluse ai sensi del DPCM 21/12/1995 (non di competenza comunale)
- Configurazione di progetto della fascia costiera**
- Spiagge in aree demaniali
- Spiagge in aree non demaniali
- Opere di difesa della costa
- Fascia di battigia - art. 2 PUAD (5 m dal limitare del mare)
- Aree portuali esistenti**
- Porti e approdi
- Spazi pubblici e parcheggi**
- Percorsi di accesso
- Sistema degli spazi pubblici esistenti (percorsi ciclo-pedonali, parchi e giardini)
- Sistema degli spazi pubblici di progetto (percorsi ciclo-pedonali, parchi e giardini)
- Parcheggi pubblici a raso - esistenti
- Parcheggi pubblici interrati - esistenti
- Parcheggi pubblici a raso - di progetto
- Attrezzature e infrastrutture**
- Approdi per nautica da diporto
- Aree verdi
- Parcheggi (a raso/interrati)
- Parcheggi di progetto (a raso/interrati)
- Area sosta camper
- Accessi
- Accessi persone mobilità ridotta
- Accessi persone mobilità ridotta di progetto
- Stazioni
- Interventi sul sistema della mobilità**
- Strade di progetto

0 50 100 150 200 250 m

1:2.000

